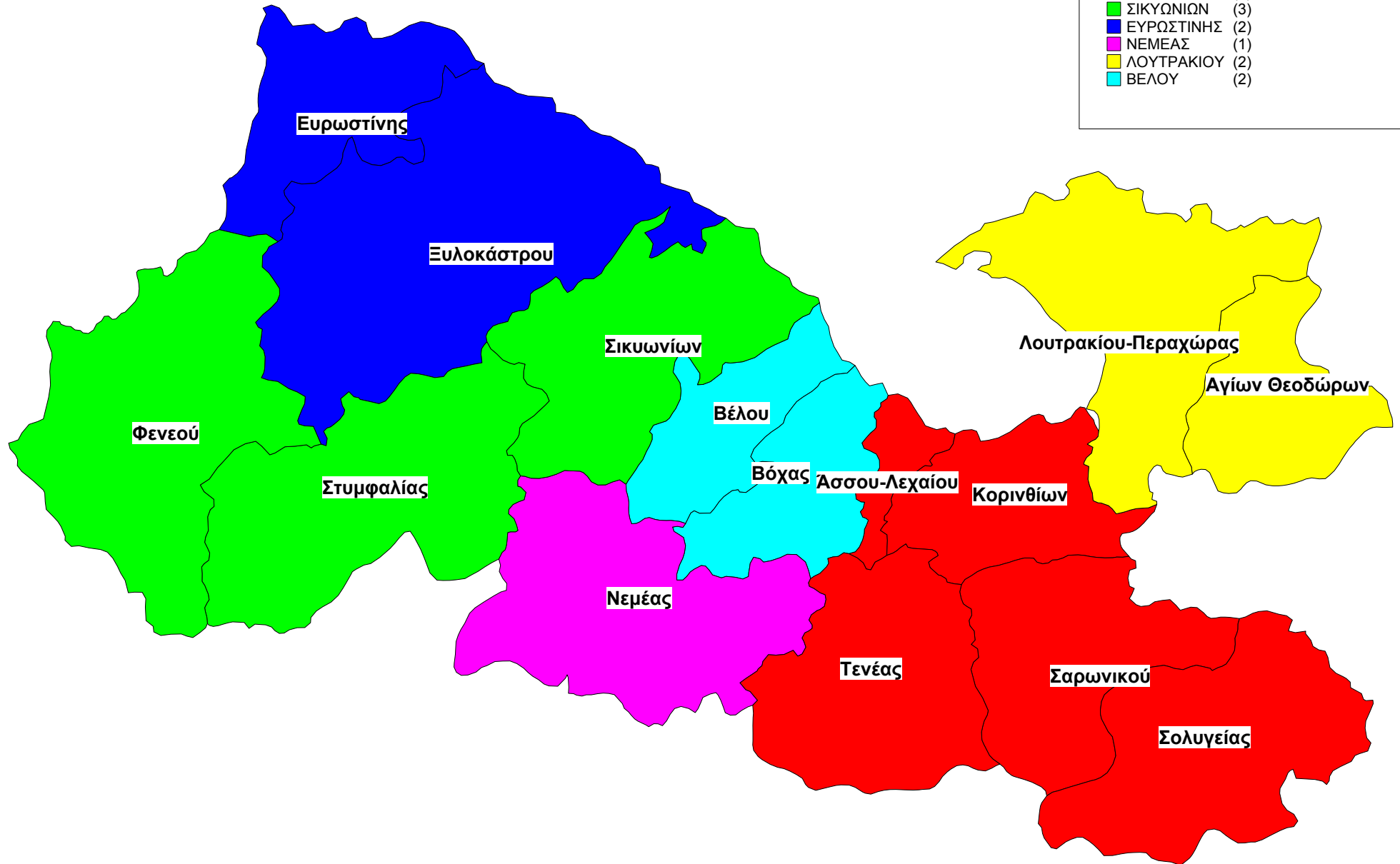


### ΚΟΡΙΝΘΙΑ

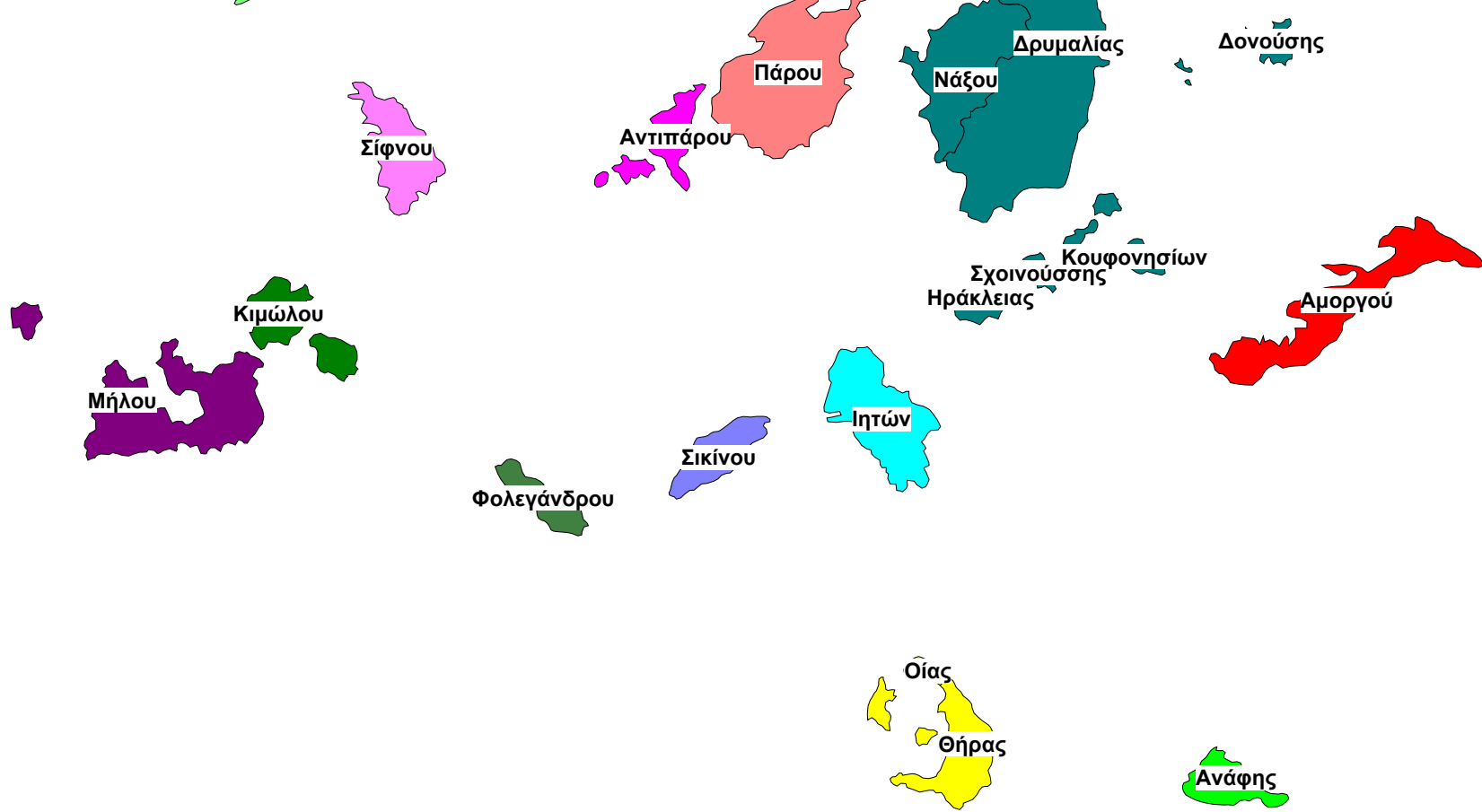
- ΚΟΡΙΝΘΙΩΝ (5)
- ΣΙΚΥΩΝΙΩΝ (3)
- ΕΥΡΩΣΤΙΝΗΣ (2)
- ΝΕΜΕΑΣ (1)
- ΛΟΥΤΡΑΚΙΟΥ (2)
- ΒΕΛΟΥ (2)

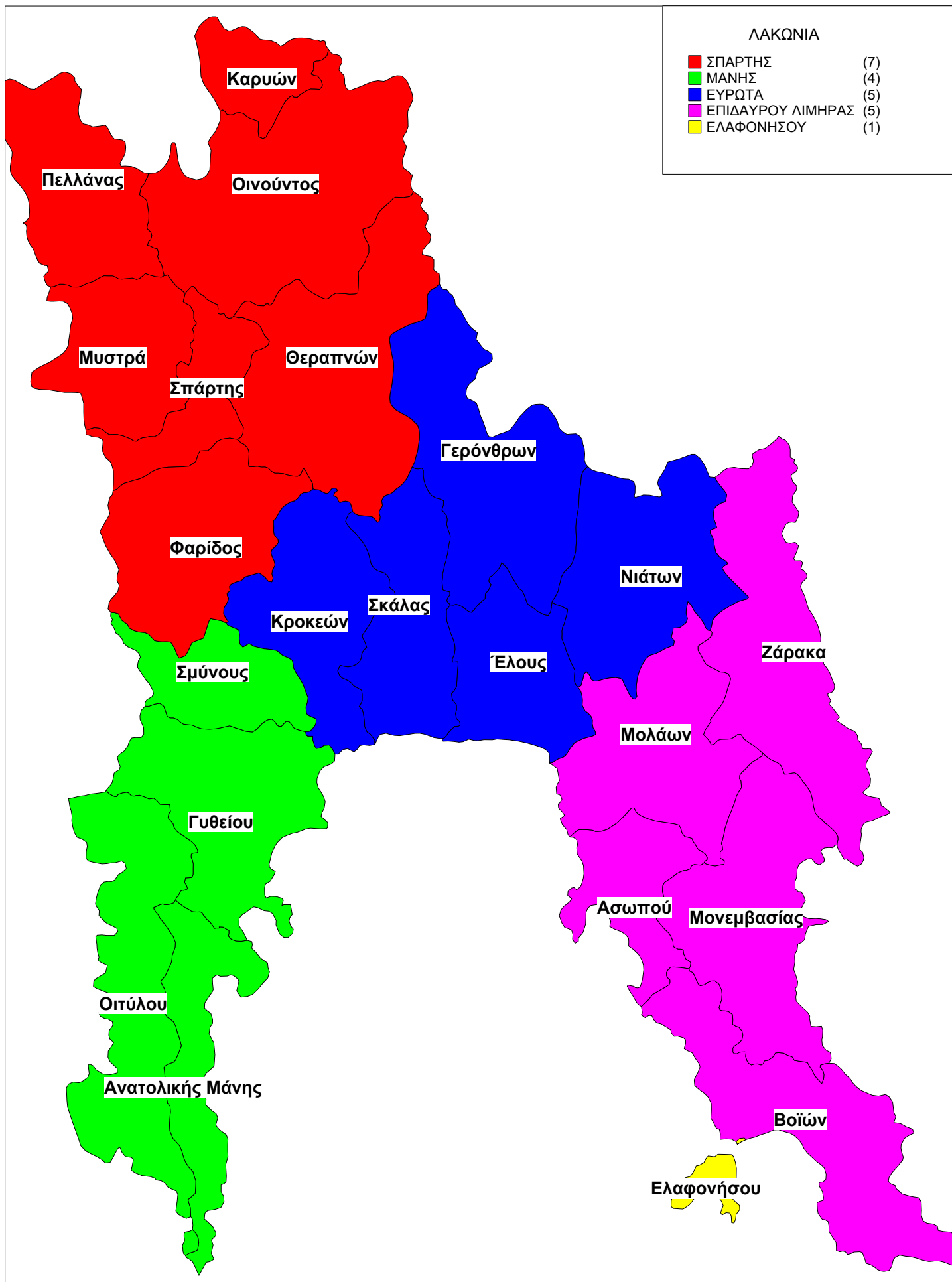


### ΚΥΚΛΑΔΕΣ

■ ΑΜΟΡΓΟΥ	(1)
■ ΑΝΑΦΗΣ	(1)
■ ΑΝΔΡΟΥ	(3)
■ ΑΝΤΙΠΑΡΟΥ	(1)
■ ΘΗΡΑΣ	(2)
■ ΙΗΤΩΝ	(1)
■ ΚΕΑΣ	(1)
■ ΚΙΜΩΛΟΥ	(1)
■ ΚΥΘΝΟΥ	(1)
■ ΜΗΛΟΥ	(1)
■ ΜΥΚΟΝΟΥ	(1)
■ ΝΑΞΟΥ	(6)
■ ΠΑΡΟΥ	(1)
■ ΣΕΡΙΦΟΥ	(1)
■ ΣΙΚΙΝΟΥ	(1)
■ ΣΙΦΝΟΥ	(1)
■ ΣΥΡΟΥ-ΕΡΜΟΥΠΟΛΗΣ	(3)
■ ΤΗΝΟΥ	(3)
■ ΦΟΛΕΓΑΝΔΡΟΥ	(1)

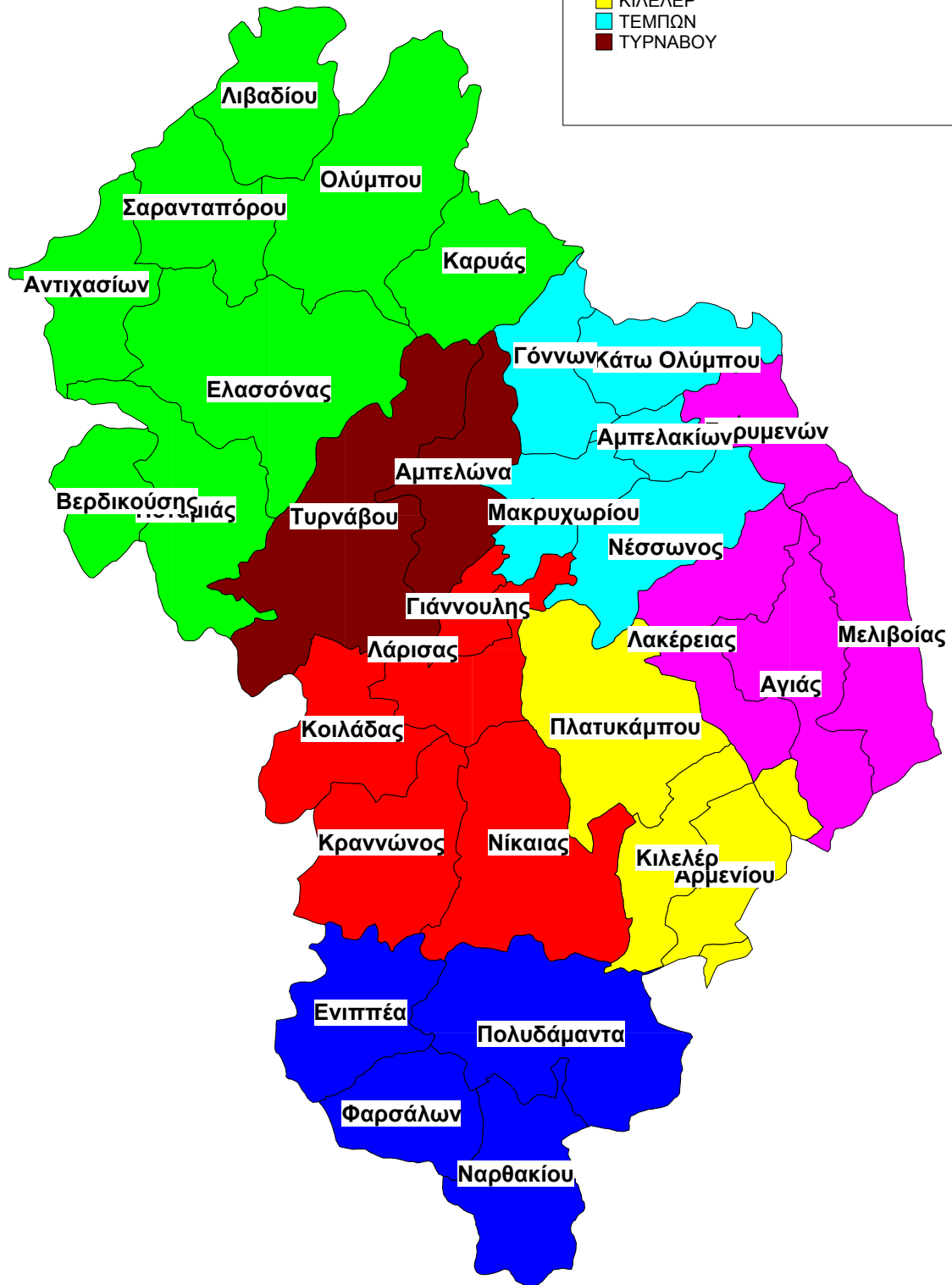






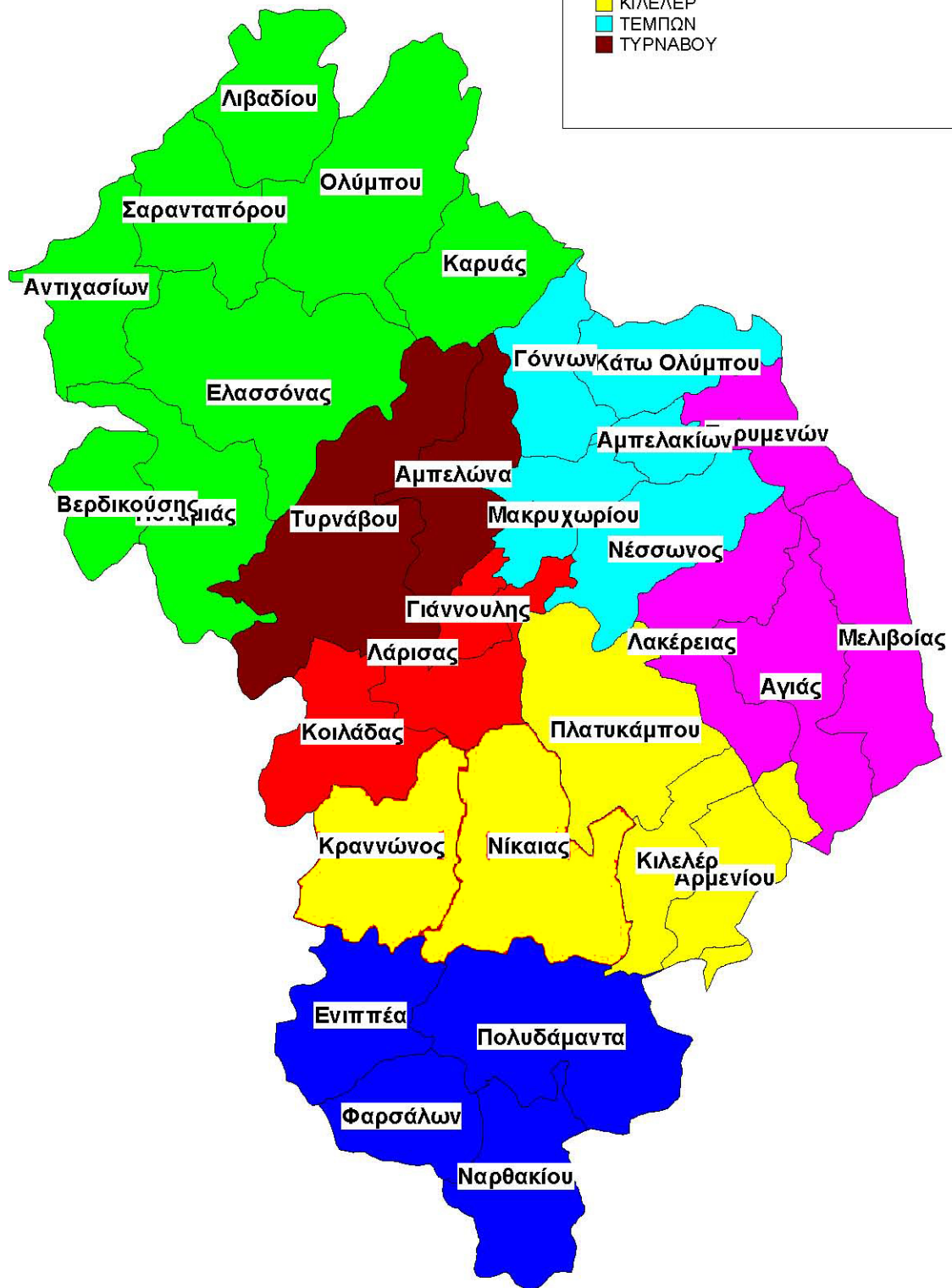
## ΛΑΡΙΣΑ

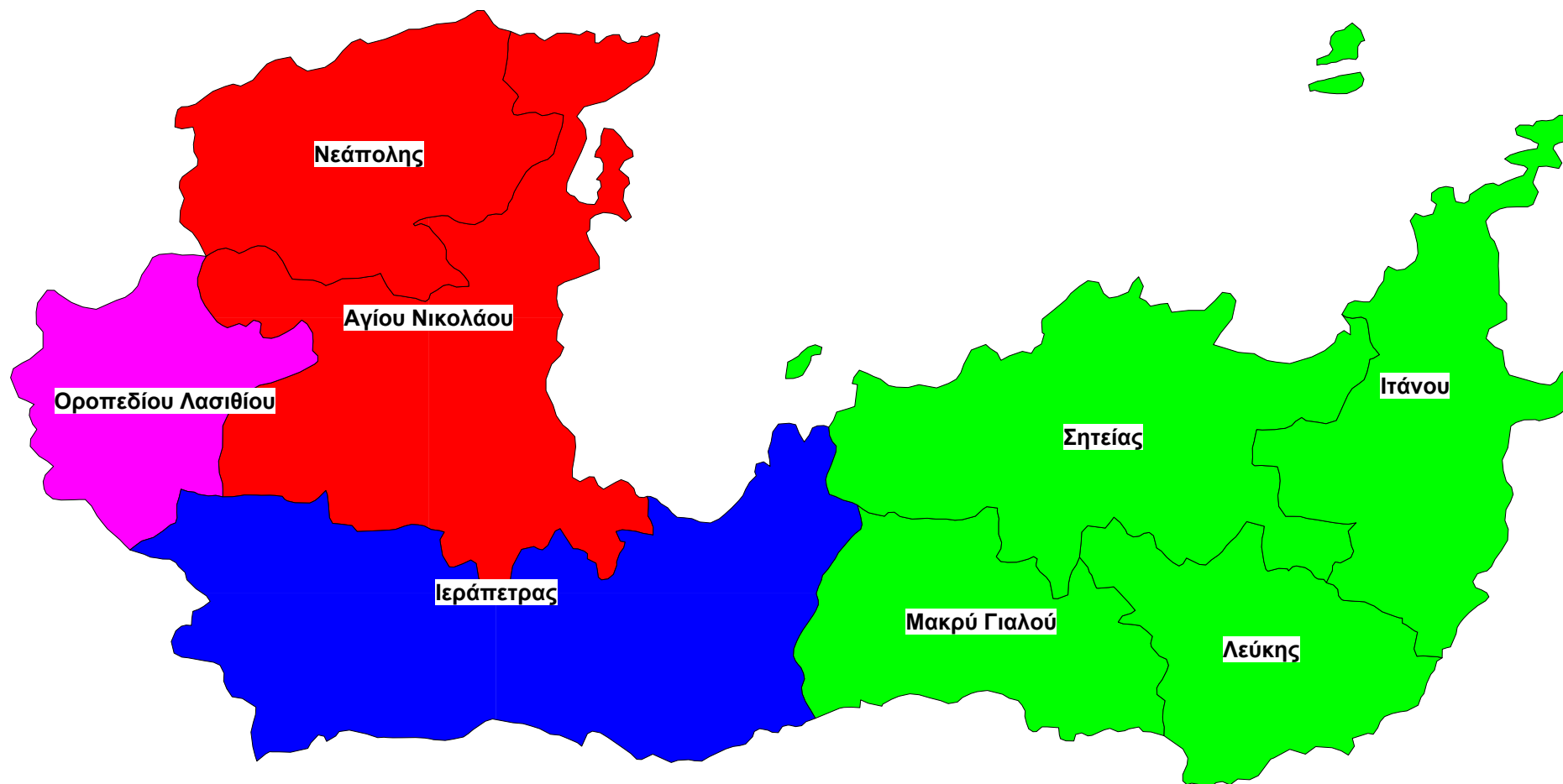
■ ΛΑΡΙΣΑΣ	(5)
■ ΕΛΑΣΣΟΝΑΣ (περιέχει και η κ. Τσαρίτσανης)	(8)
■ ΦΑΡΣΑΛΩΝ	(4)
■ ΑΓΙΑΣ	(4)
■ ΚΙΛΕΛΕΡ	(3)
■ ΤΕΜΠΩΝ	(5)
■ ΤΥΡΝΑΒΟΥ	(2)



**ΛΑΡΙΣΑ ΠΡΟΤΑΣΗ 2**

- ΛΑΡΙΣΑΣ (5)
- ΕΛΑΣΣΟΝΑΣ (περιέχειται και η κ. Τσαρίτσανη) (8)
- ΦΑΡΣΑΛΩΝ (4)
- ΑΓΙΑΣ (4)
- ΚΙΛΕΛΕΡ (5)
- ΤΕΜΠΩΝ (5)
- ΤΥΡΝΑΒΟΥ (2)





### ΛΑΣΙΟΙ

- ΜΙΡΑΜΠΕΛΟΥ (περιέχεται και η κ. Βραχασίου) (2)
- ΣΗΤΕΙΑΣ (4)
- ΙΕΡΑΠΕΤΡΑΣ (1)
- ΟΡΟΠΕΔΙΟΥ ΛΑΣΙΘΙΟΥ (1)

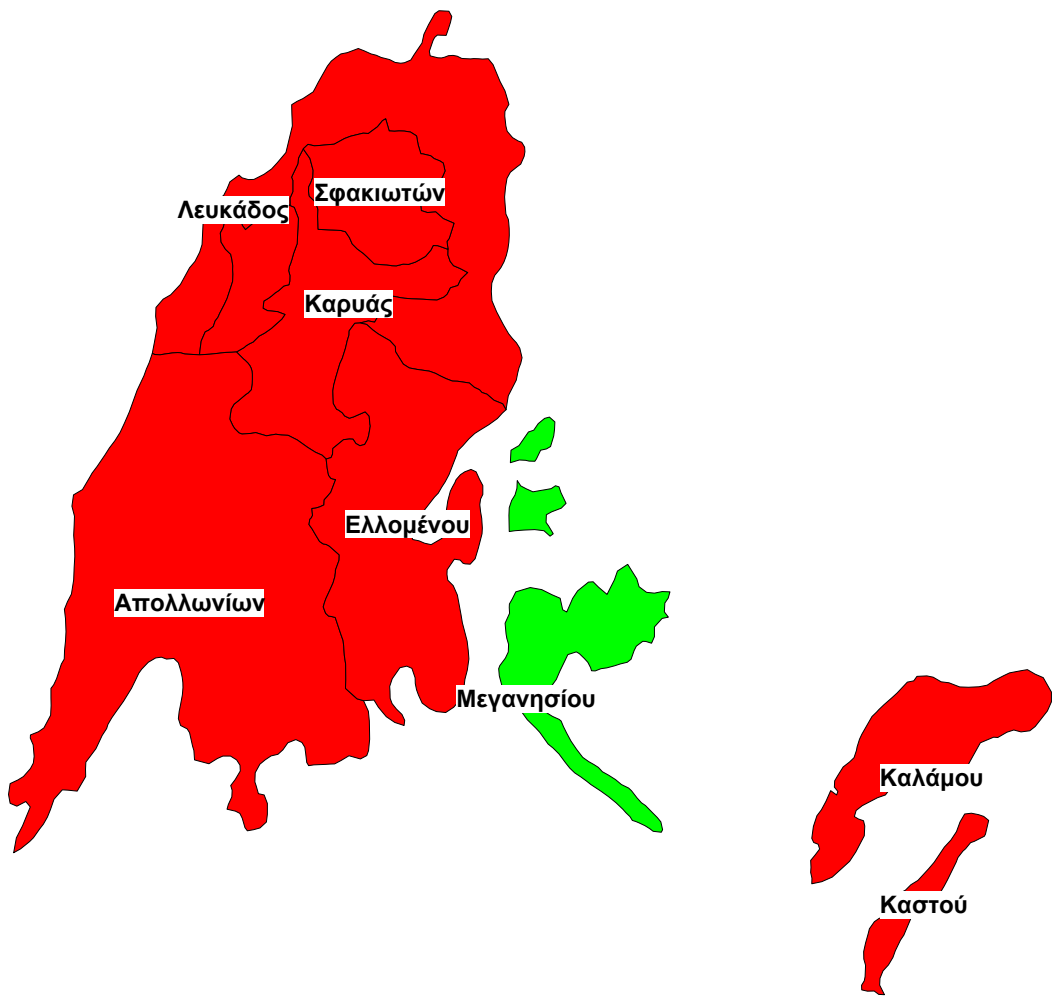


ΛΕΣΒΟΣ

■ ΑΓ ΕΥΣΤΡΑΤΙΟΥ	(1)
■ ΛΕΣΒΟΥ	(13)
■ ΛΗΜΝΟΥ	(4)





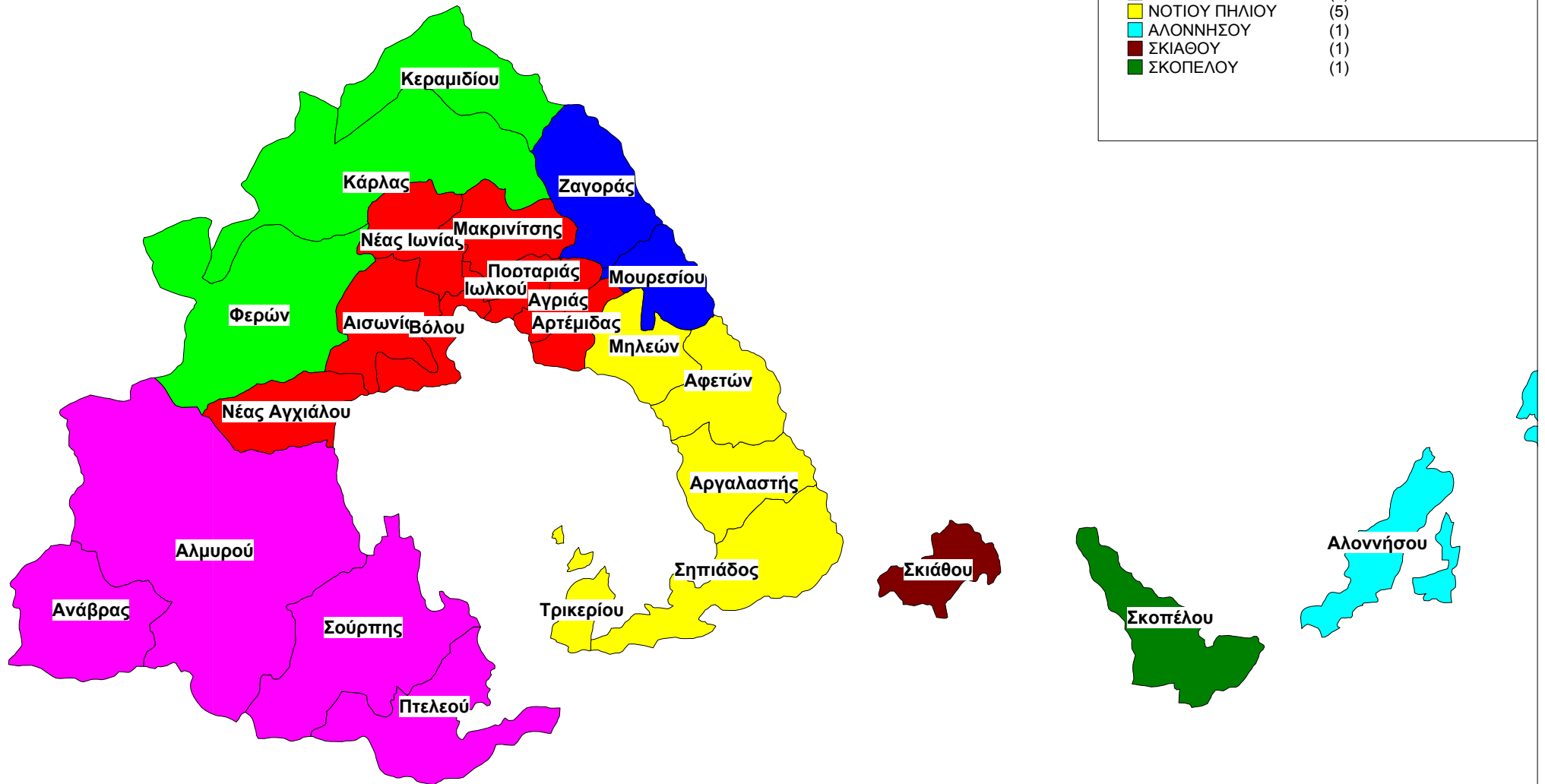


ΛΕΥΚΑΔΑ

- ΛΕΥΚΑΔΑΣ (7)
- ΜΕΓΑΝΗΣΙΟΥ (1)

## ΜΑΓΝΗΣΙΑ

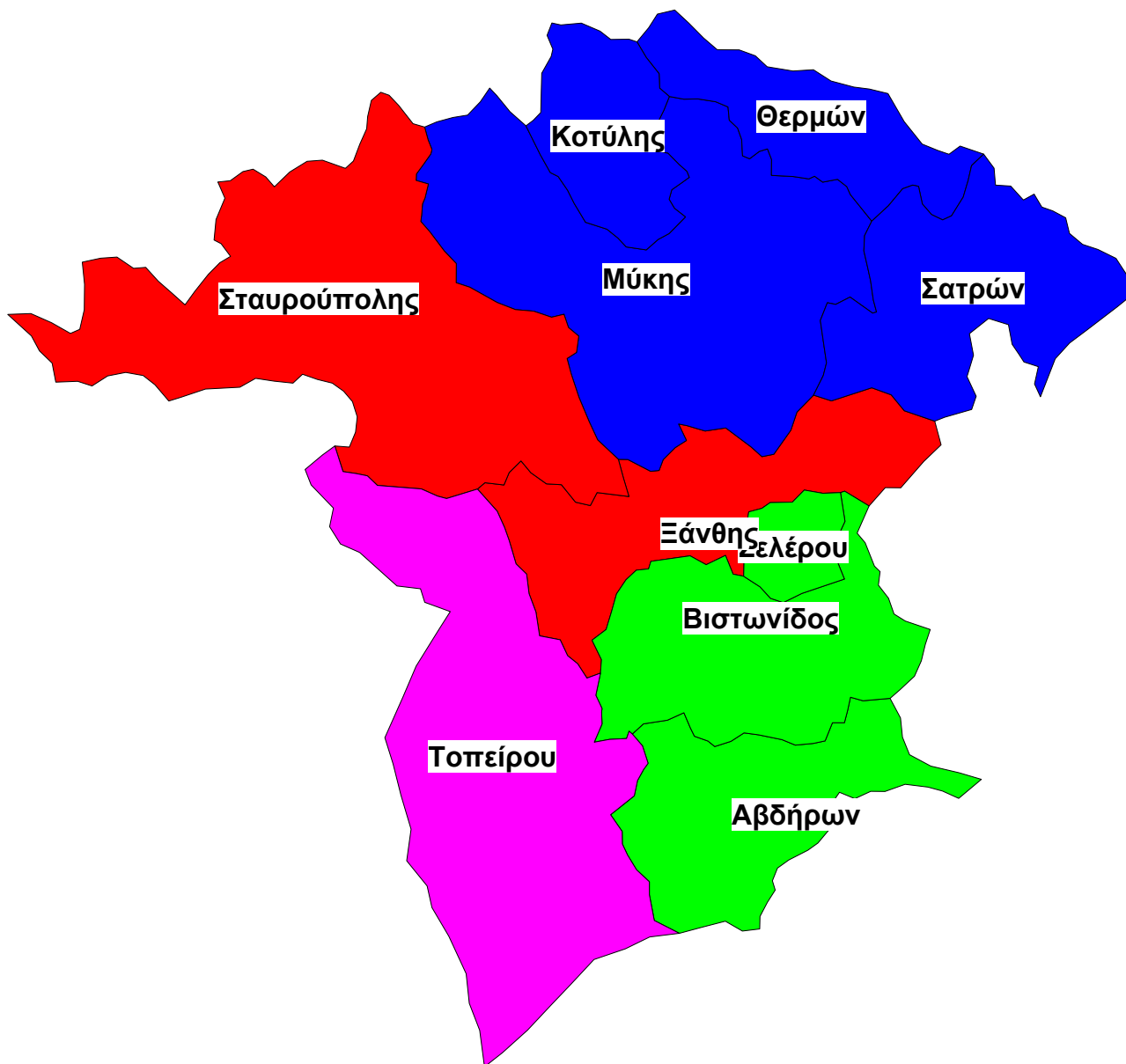
ΒΟΛΟΥ	(9)
ΡΗΓΑ ΦΕΡΑΙΟΥ	(3)
ΑΝΑΤΟΛΙΚΟΥ ΠΗΛΙΟΥ	(2)
ΑΛΜΥΡΟΥ	(4)
ΝΟΤΙΟΥ ΠΗΛΙΟΥ	(5)
ΑΛΟΝΝΗΣΟΥ	(1)
ΣΚΙΑΘΟΥ	(1)
ΣΚΟΠΕΛΟΥ	(1)



### ΜΕΣΣΗΝΙΑ

■ ΚΑΛΑΜΑΤΑΣ	(3)
■ ΜΕΣΣΗΝΗΣ	(8)
■ ΠΥΛΟΥ-ΝΕΣΤΟΡΟΣ	(6)
■ ΜΕΣΣΗΝΙΑΚΗΣ ΜΑΝΗΣ	(2)
■ ΤΡΙΦΥΛΛΙΑΣ	(6)
■ ΟΙΧΑΛΙΑΣ	(6)





**ΞΑΝΘΗ**

- ΞΑΝΘΗΣ (2)
- ΔΗΜΟΚΡΙΤΟΥ (3)
- ΜΥΚΗΣ (4)
- ΤΟΠΕΙΡΟΥ (1)

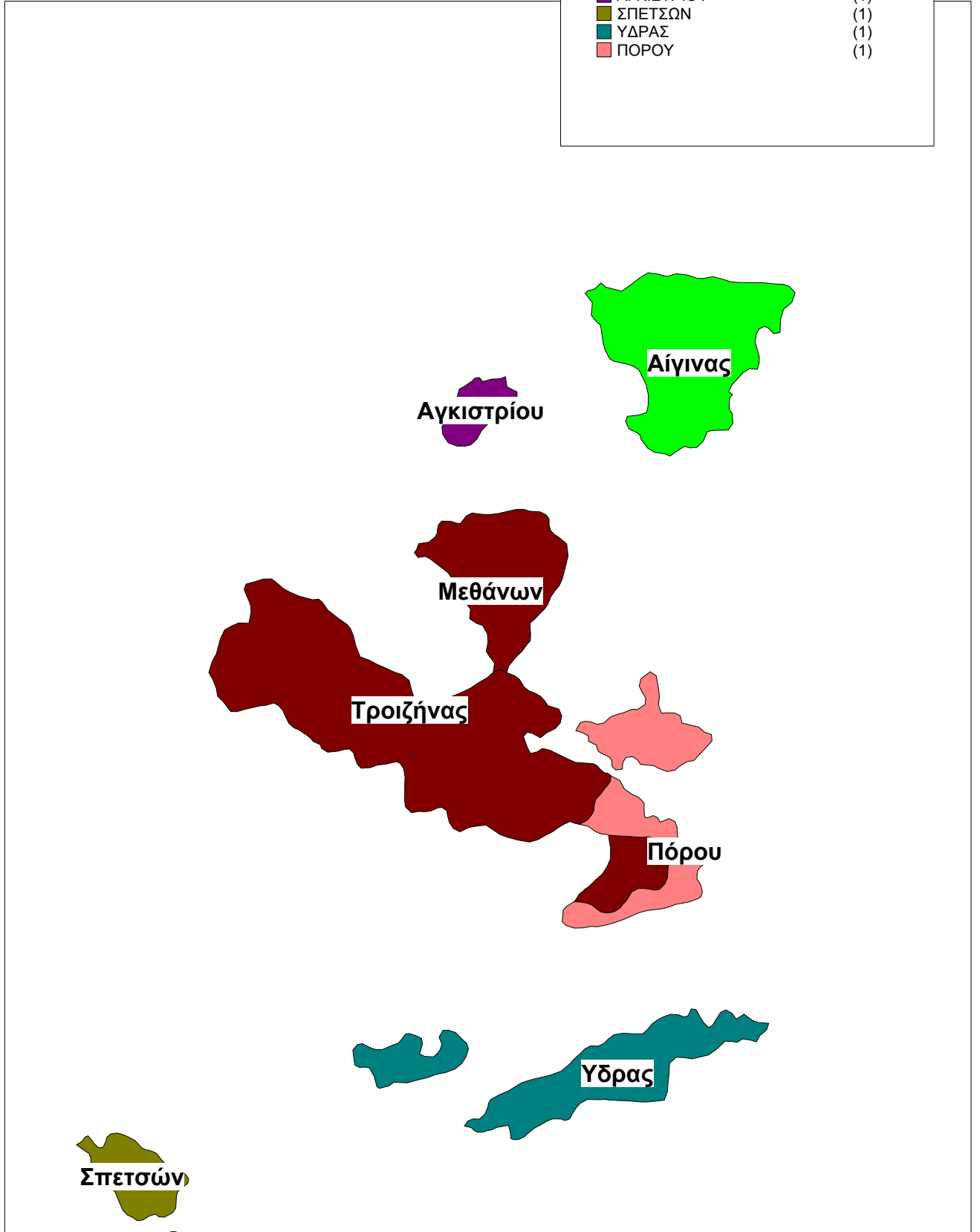
ΠΕΙΡΑΙΑΣ

■ ΠΕΙΡΑΙΩΣ	(1)
■ ΑΙΓΙΝΑΣ	(1)
■ ΣΑΛΑΜΙΝΑΣ	(2)
■ ΚΕΡΑΤΣΙΝΙΟΥ-ΔΡΑΠΕΤΣΩΝΑΣ	(2)
■ ΚΟΡΡΥΔΑΛΟΥ	(1)
■ ΚΥΘΗΡΩΝ	(2)
■ ΤΡΟΙΖΗΝΙΑΣ	(2)
■ ΝΙΚΑΙΑΣ-ΑΓ. ΙΩΑΝΝΗ ΡΕΝΤΗ	(2)
■ ΠΕΡΑΜΑΤΟΣ	(1)
■ ΑΓΚΙΣΤΡΙΟΥ	(1)
■ ΣΠΕΤΣΩΝ	(1)
■ ΥΔΡΑΣ	(1)
■ ΠΟΡΟΥ	(1)



ΠΕΙΡΑΙΑΣ

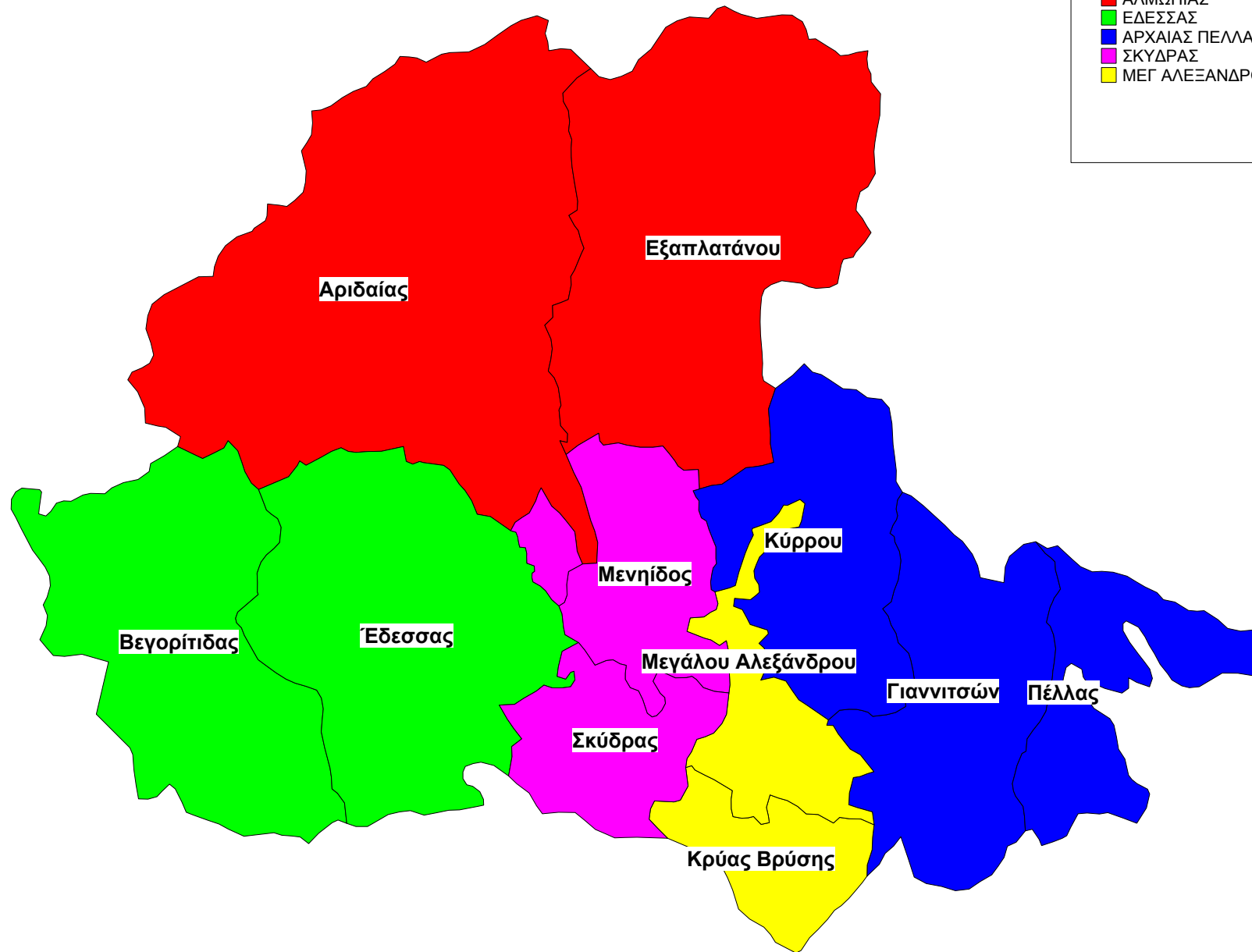
■ ΠΕΙΡΑΙΩΣ	(1)
■ ΑΙΓΙΝΑΣ	(1)
■ ΣΑΛΑΜΙΝΑΣ	(2)
■ ΚΕΡΑΤΣΙΝΙΟΥ-ΔΡΑΠΕΤΣΩΝΑΣ	(2)
■ ΚΟΡΡΥΔΑΛΟΥ	(1)
■ ΚΥΘΗΡΩΝ	(2)
■ ΤΡΟΙΖΗΝΙΑΣ	(2)
■ ΝΙΚΑΙΑΣ-ΑΓ. ΙΩΑΝΝΗ ΡΕΝΤΗ	(2)
■ ΠΕΡΑΜΑΤΟΣ	(1)
■ ΑΓΚΙΣΤΡΙΟΥ	(1)
■ ΣΠΕΤΣΩΝ	(1)
■ ΥΔΡΑΣ	(1)
■ ΠΟΡΟΥ	(1)





## ΠΕΛΛΑ

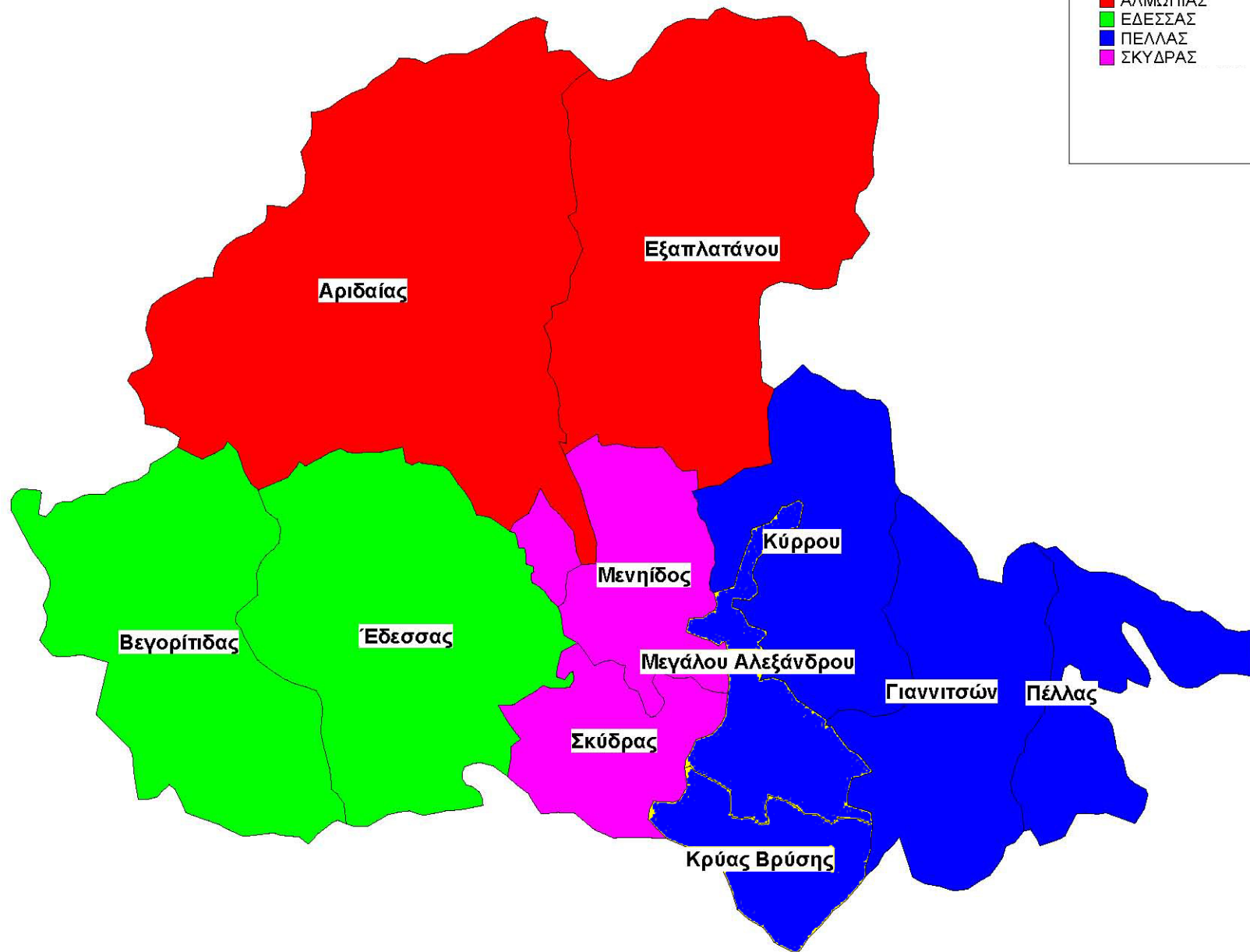
- ΑΛΜΩΠΙΑΣ (2)
- ΕΔΕΣΣΑΣ (2)
- ΑΡΧΑΙΑΣ ΠΕΛΛΑΣ (3)
- ΣΚΥΔΡΑΣ (2)
- ΜΕΓ ΑΛΕΞΑΝΔΡΟΥ (2)





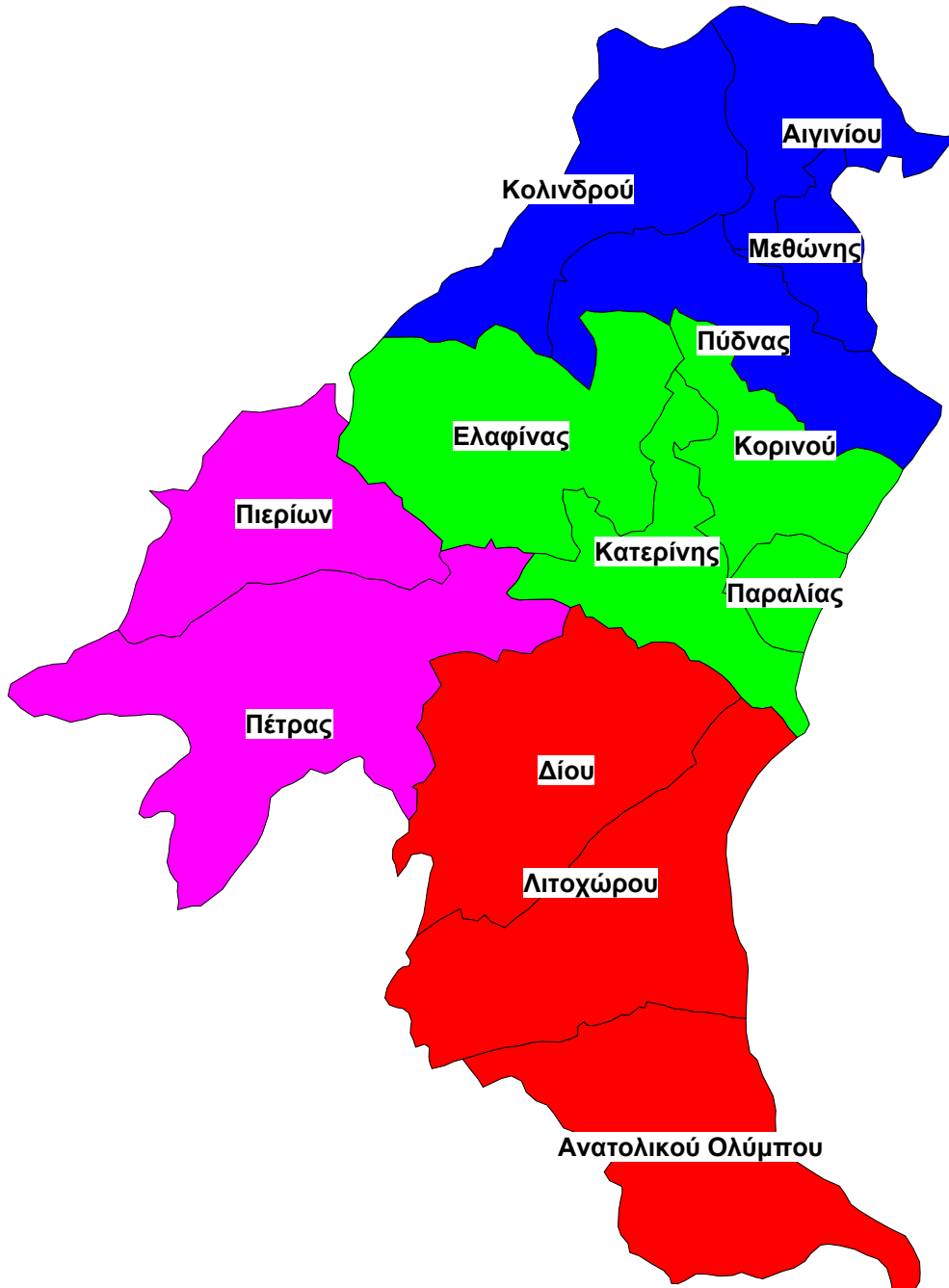
**ΠΕΛΛΑ** ΠΡΟΤΑΣΗ 2

■ ΑΛΜΩΠΙΑΣ	(2)
■ ΕΔΕΣΣΑΣ	(2)
■ ΠΕΛΛΑΣ	(5)
■ ΣΚΥΔΡΑΣ	(2)



## ΠΙΕΡΙΑ

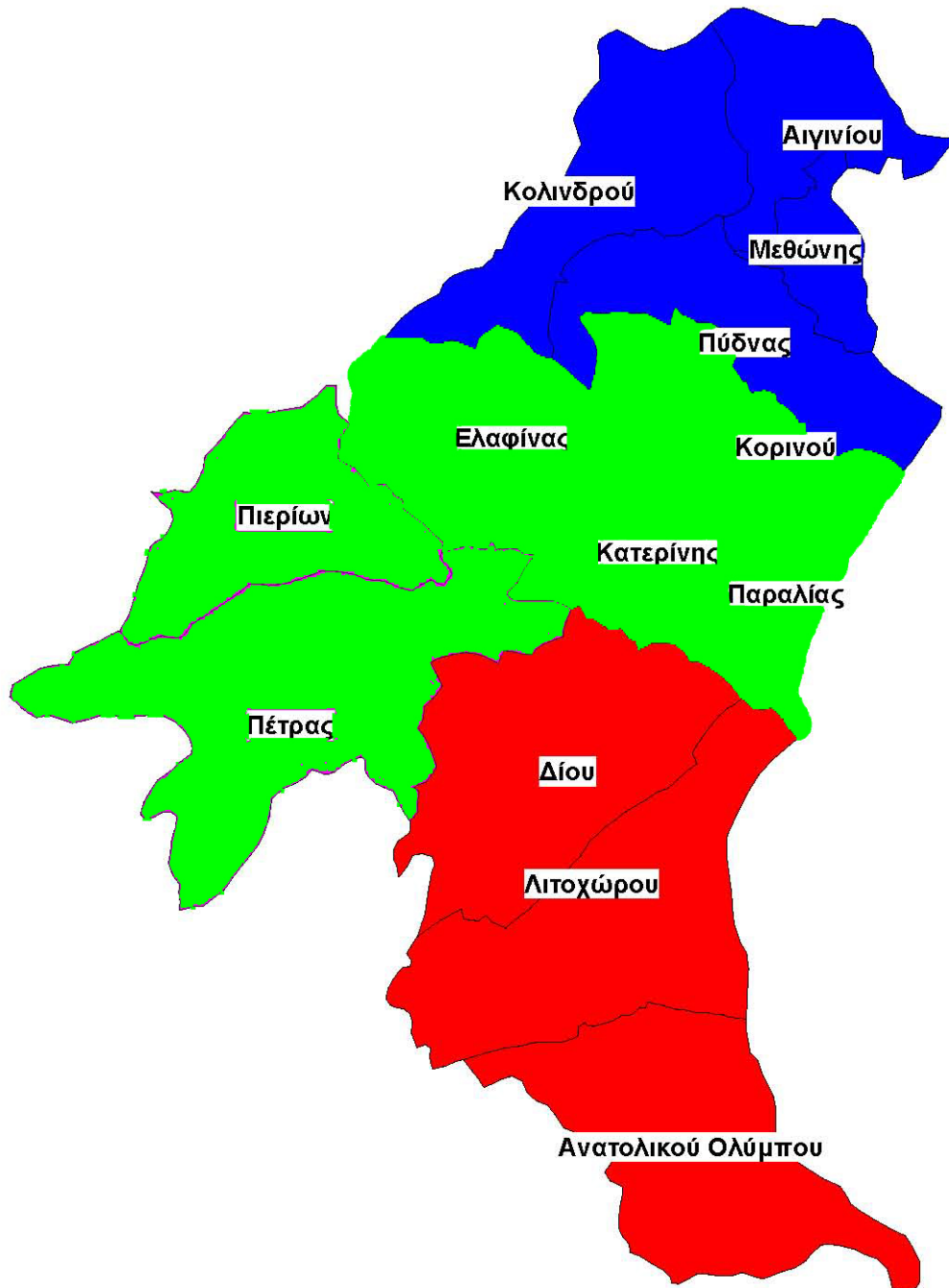
■ ΔΙΟΥ	(3)
■ ΚΑΤΕΡΙΝΗΣ	(4)
■ ΠΥΔΝΑΣ	(4)
■ ΠΙΕΡΙΩΝ	(2)

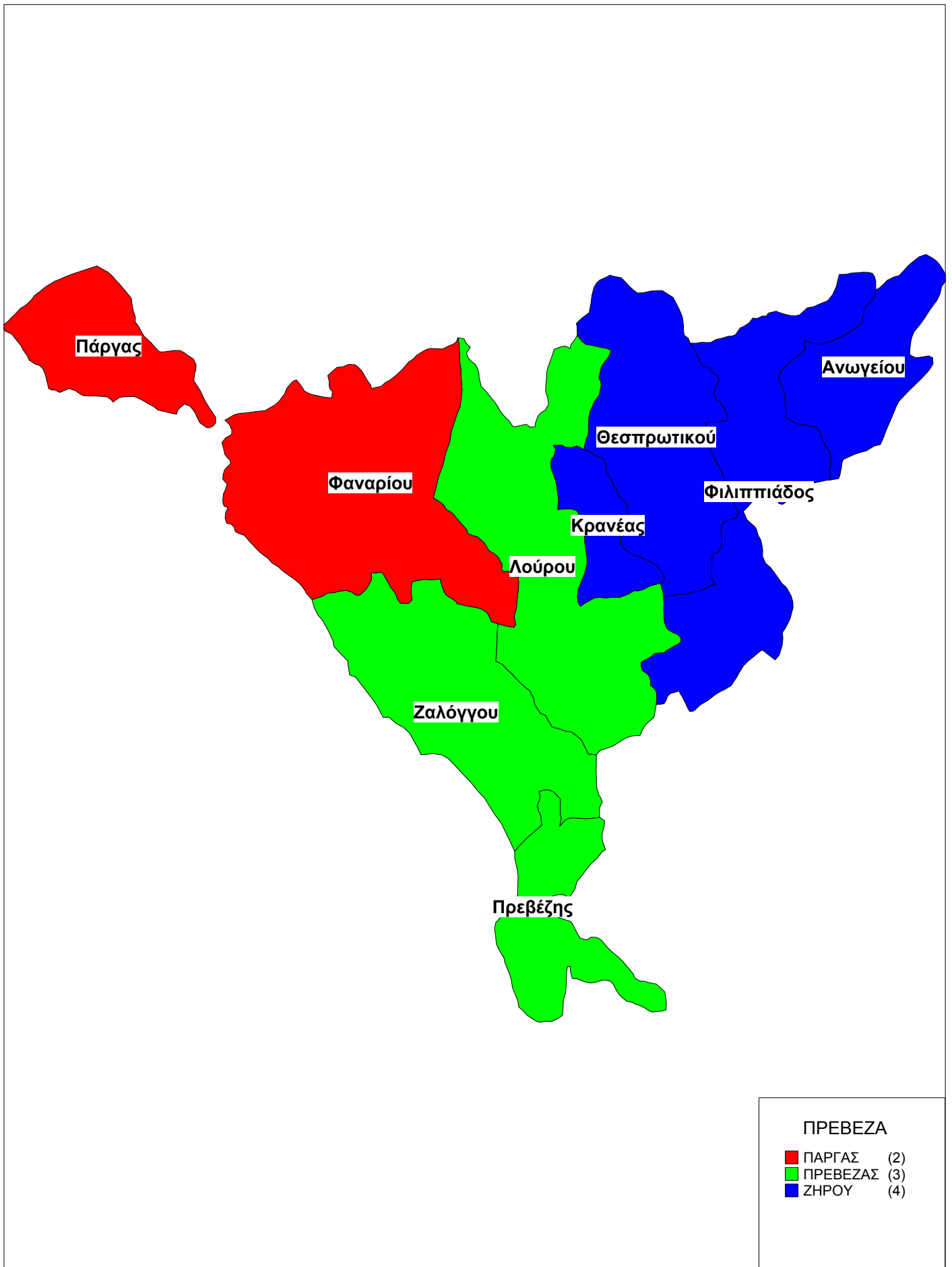


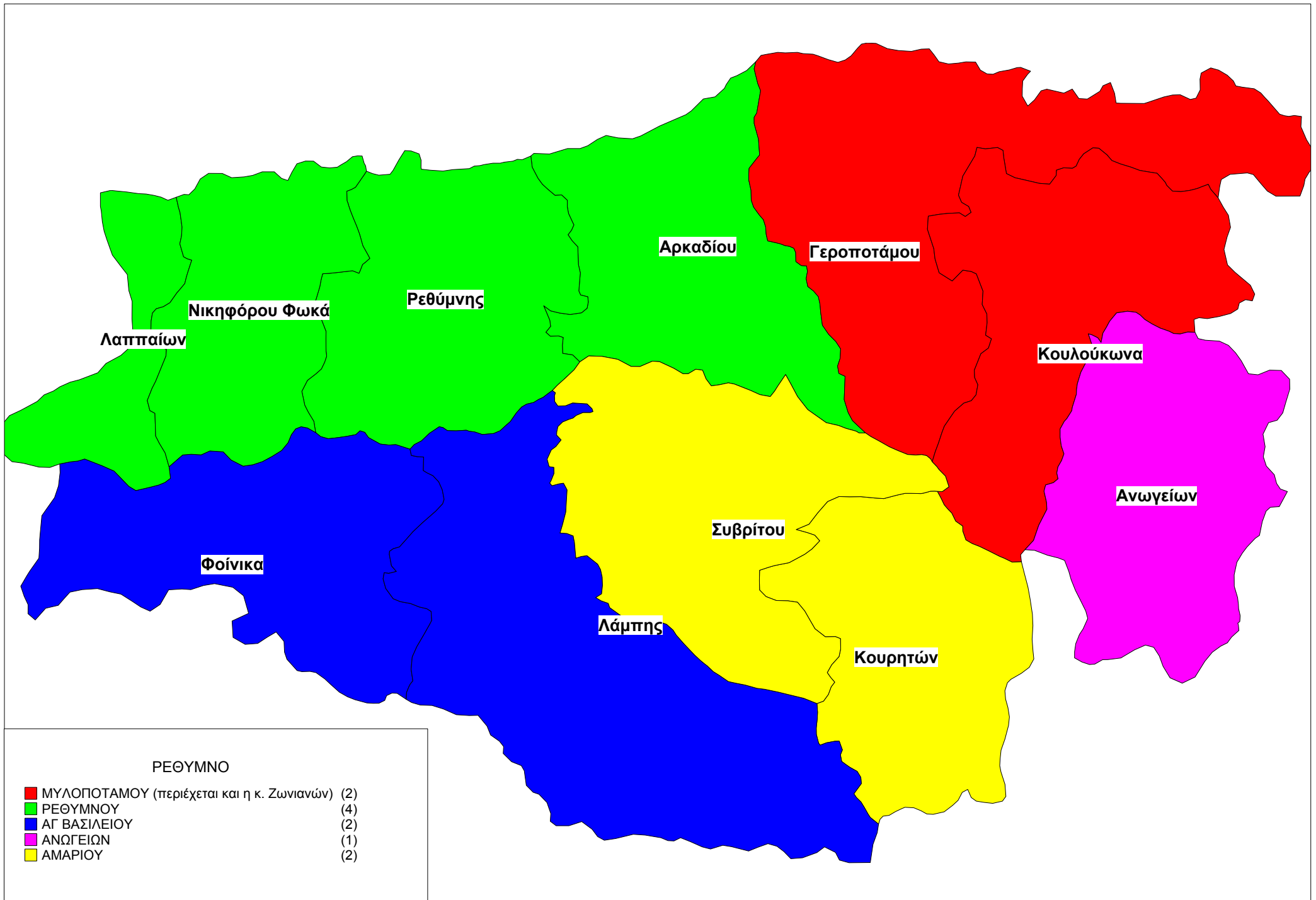
ΠΙΕΡΙΑ

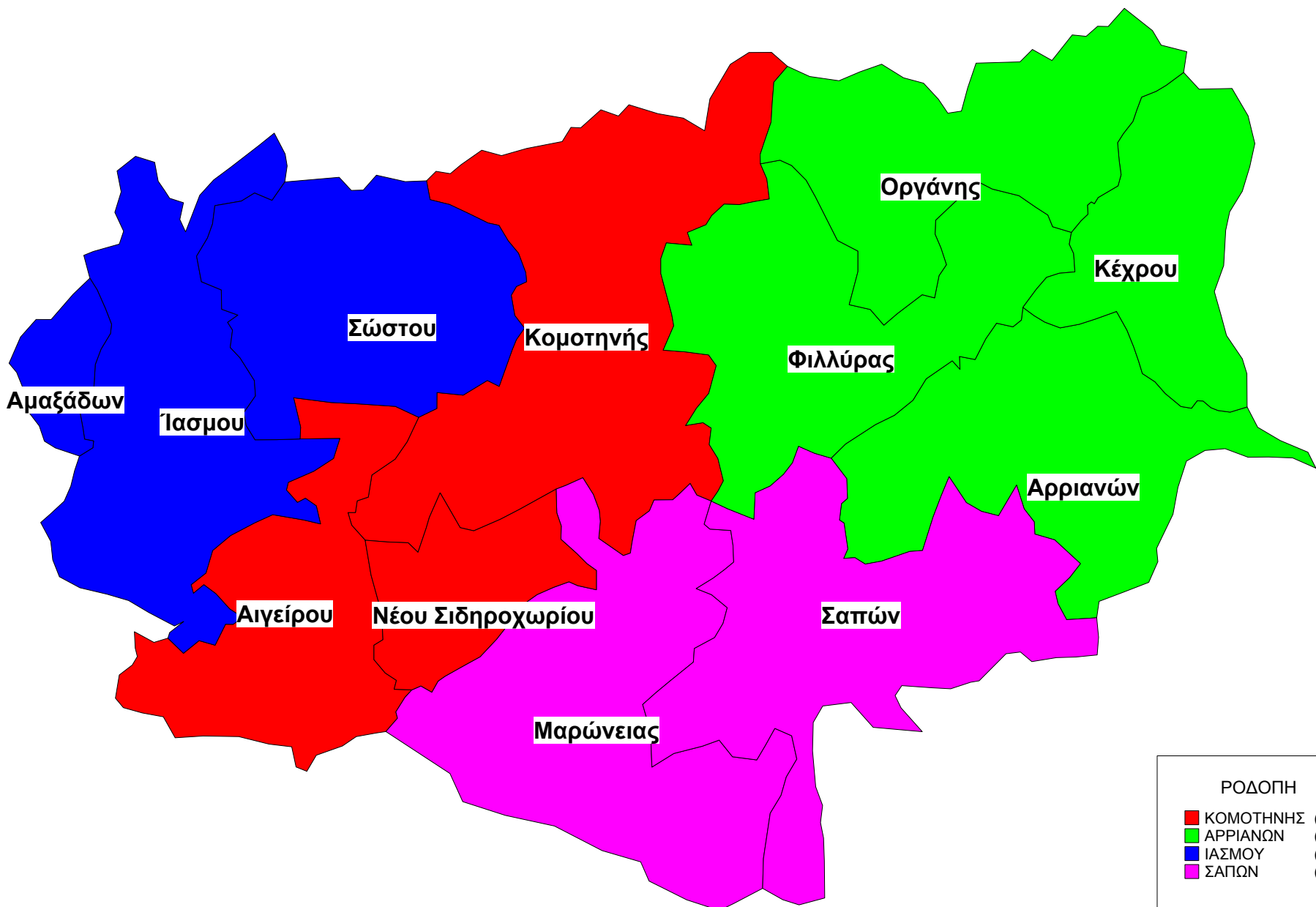
- ΔΙΟΥ (3)
- ΚΑΤΕΡΙΝΗΣ (6)
- ΠΥΔΝΑΣ (4)

ΠΡΟΤΑΣΗ 2

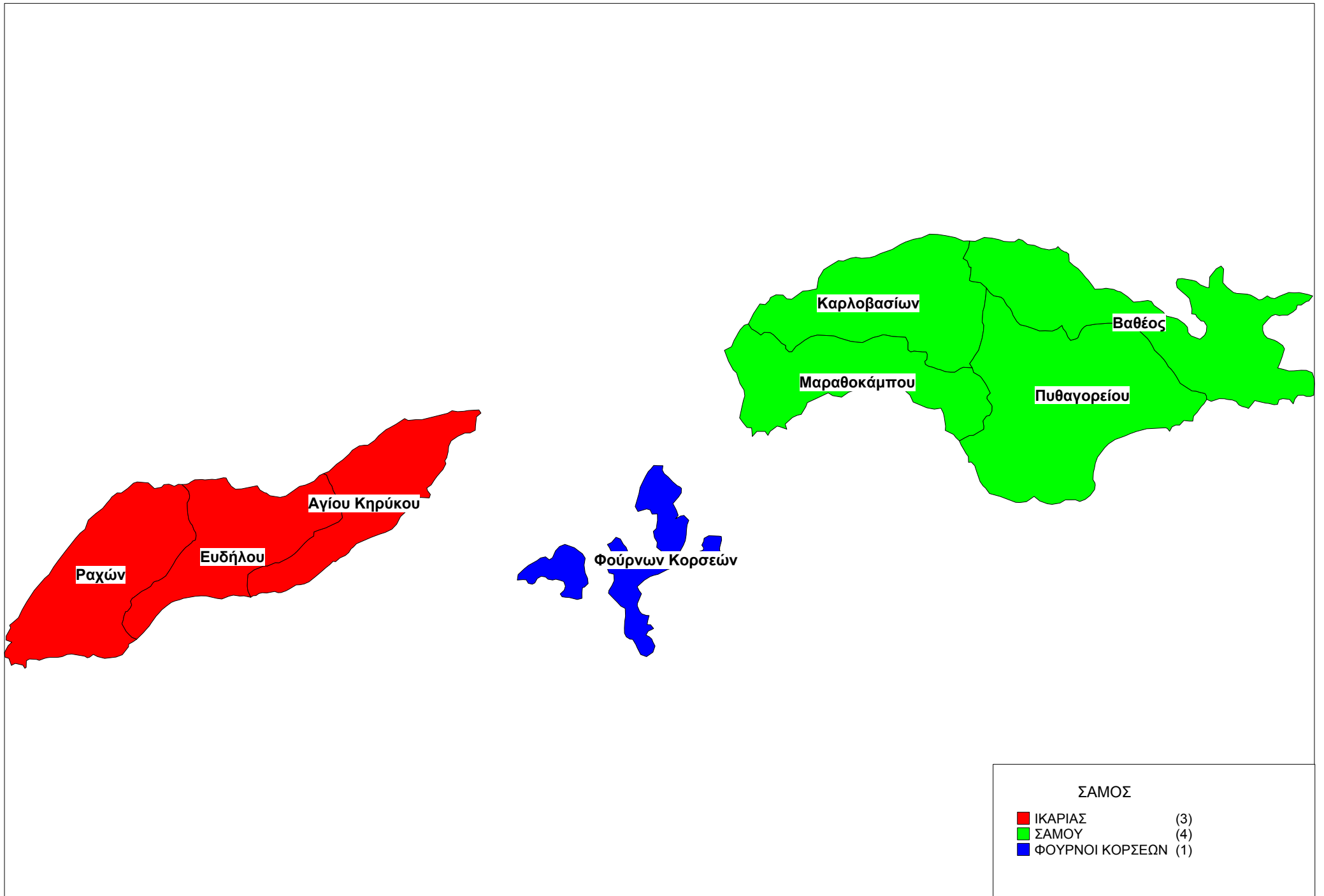






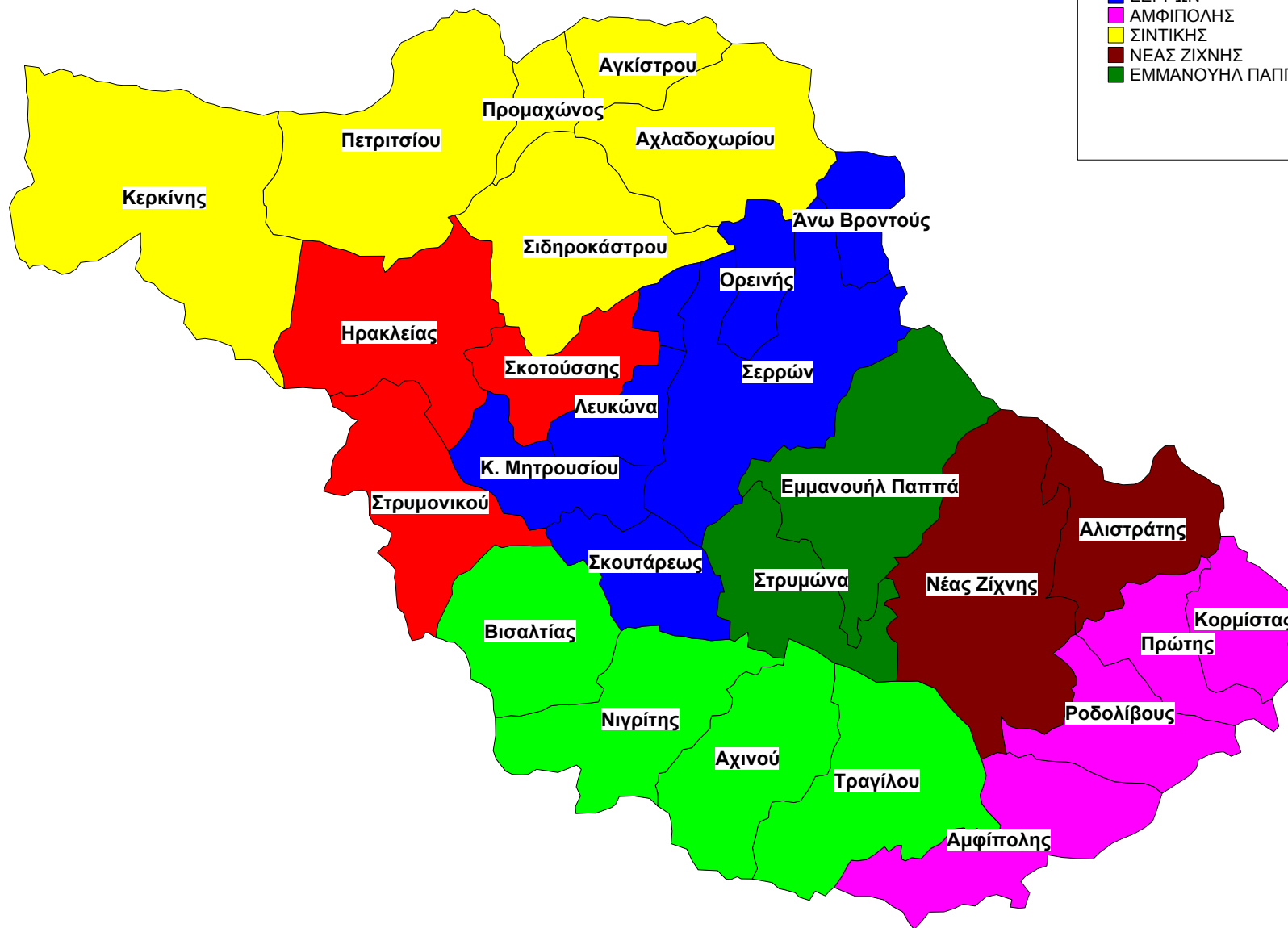


ΡΟΔΟΠΗ	
■ ΚΟΜΟΤΗΝΗΣ	(3)
■ ΑΡΡΙΑΝΩΝ	(4)
■ ΙΑΣΜΟΥ	(3)
■ ΣΑΠΩΝ	(2)



ΣΕΡΡΕΣ

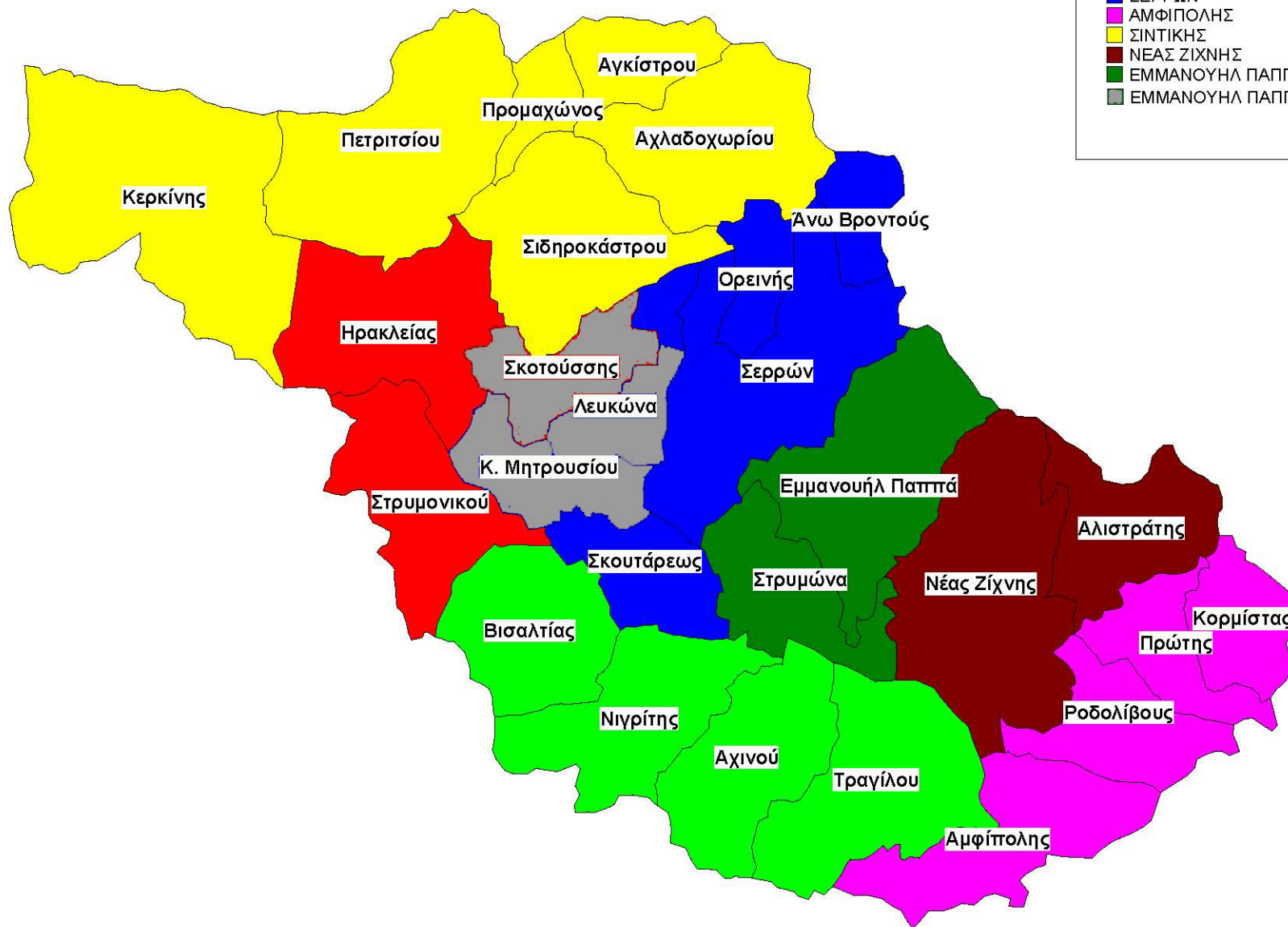
■	ΗΡΑΚΛΕΙΑΣ	(3)
■	ΒΙΣΑΛΤΙΑΣ	(4)
■	ΣΕΡΡΩΝ	(6)
■	ΑΜΦΙΠΟΛΗΣ	(4)
■	ΣΙΝΤΙΚΗΣ	(6)
■	ΝΕΑΣ ΖΙΧΝΗΣ	(2)
■	ΕΜΜΑΝΟΥΗΛ ΠΑΠΠΑ	(2)

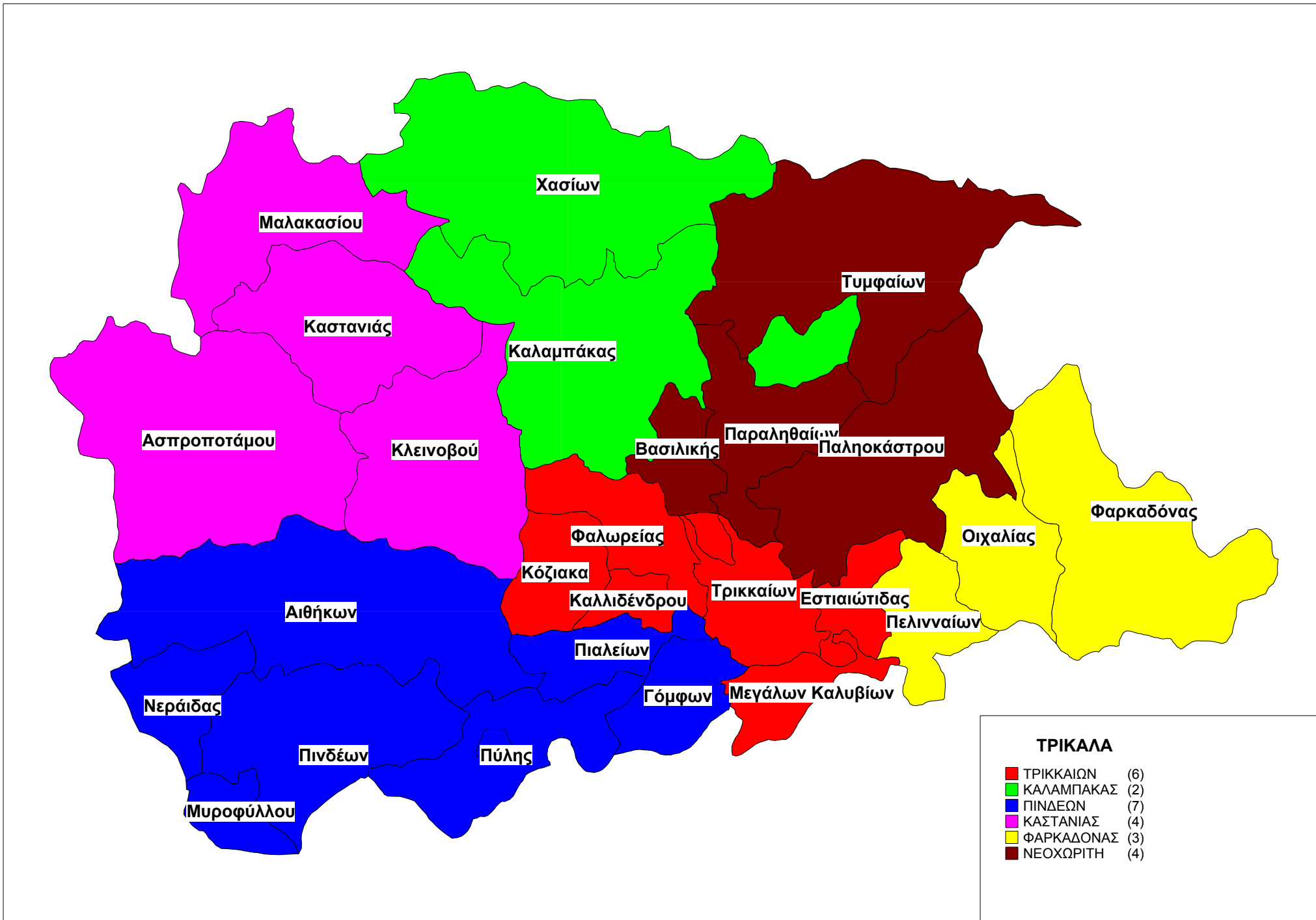


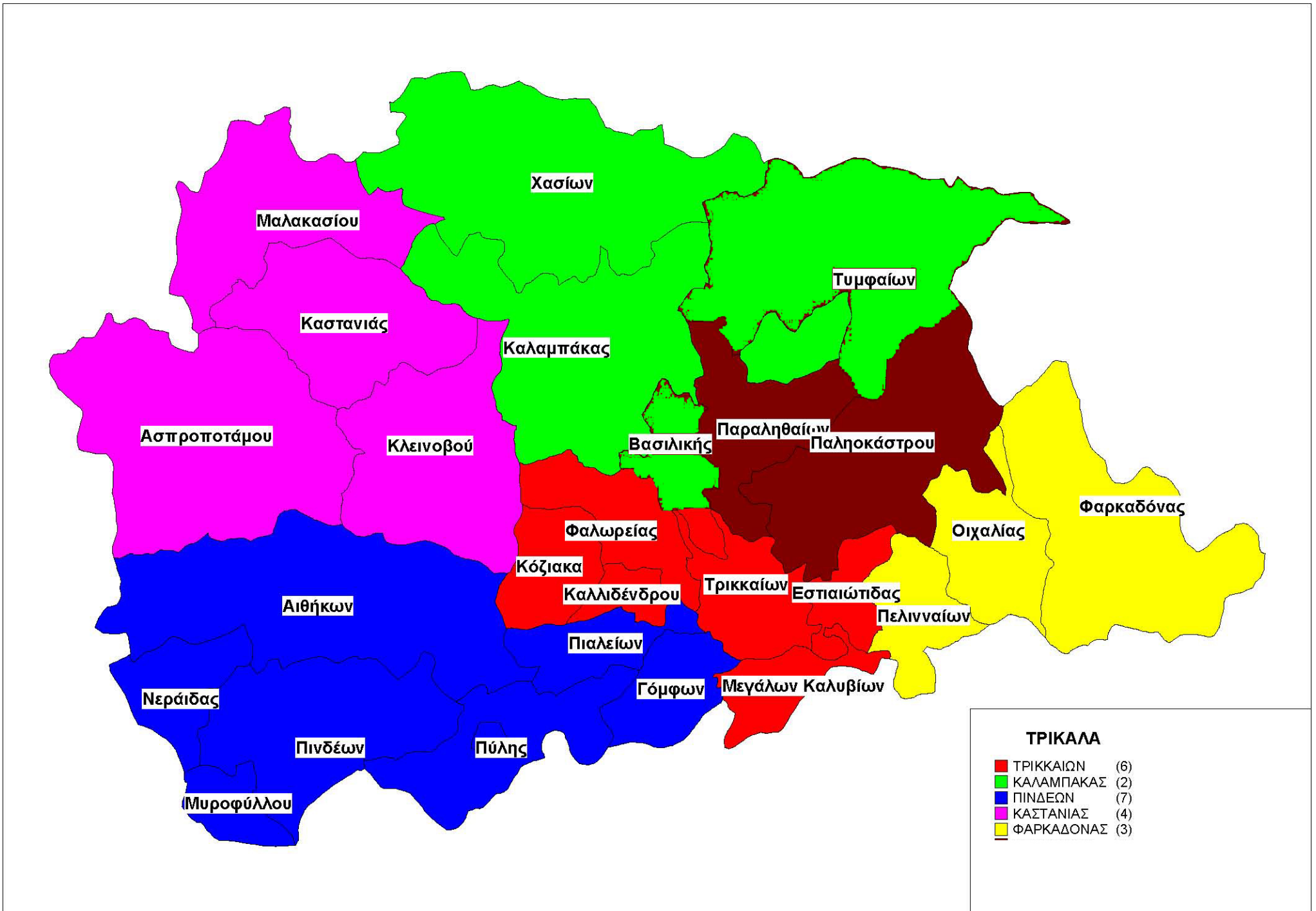


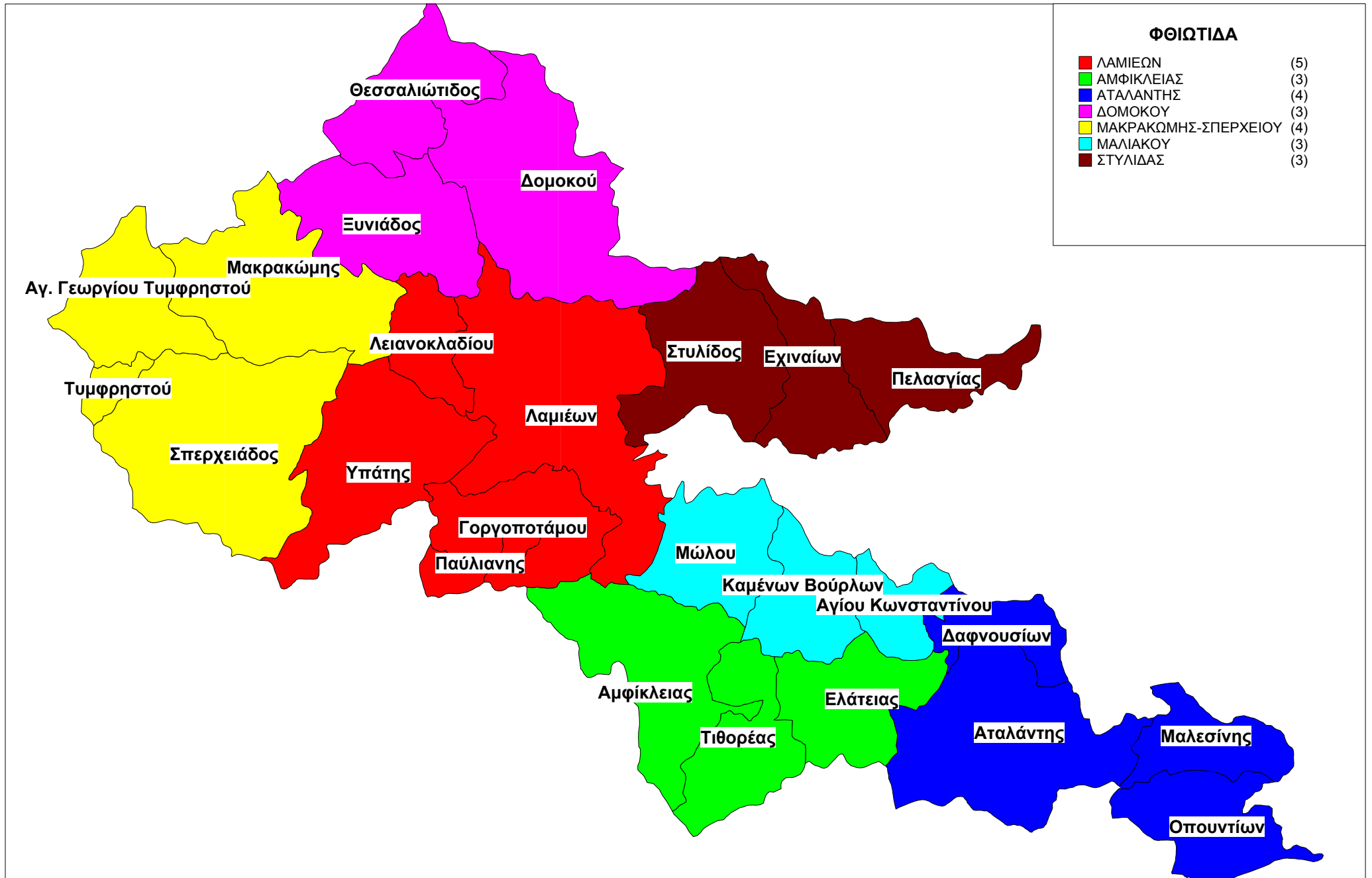
ΣΕΡΡΕΣ

■	ΗΡΑΚΛΕΙΑΣ	(2)
■	ΒΙΣΑΛΤΙΑΣ	(4)
■	ΣΕΡΡΩΝ	(6)
■	ΑΜΦΙΠΟΛΗΣ	(4)
■	ΣΙΝΤΙΚΗΣ	(6)
■	ΝΕΑΣ ΖΙΧΝΗΣ	(2)
■	ΕΜΜΑΝΟΥΗΛ ΠΑΠΠΑ	(2)
■	ΕΜΜΑΝΟΥΗΛ ΠΑΠΠΑ	(3)



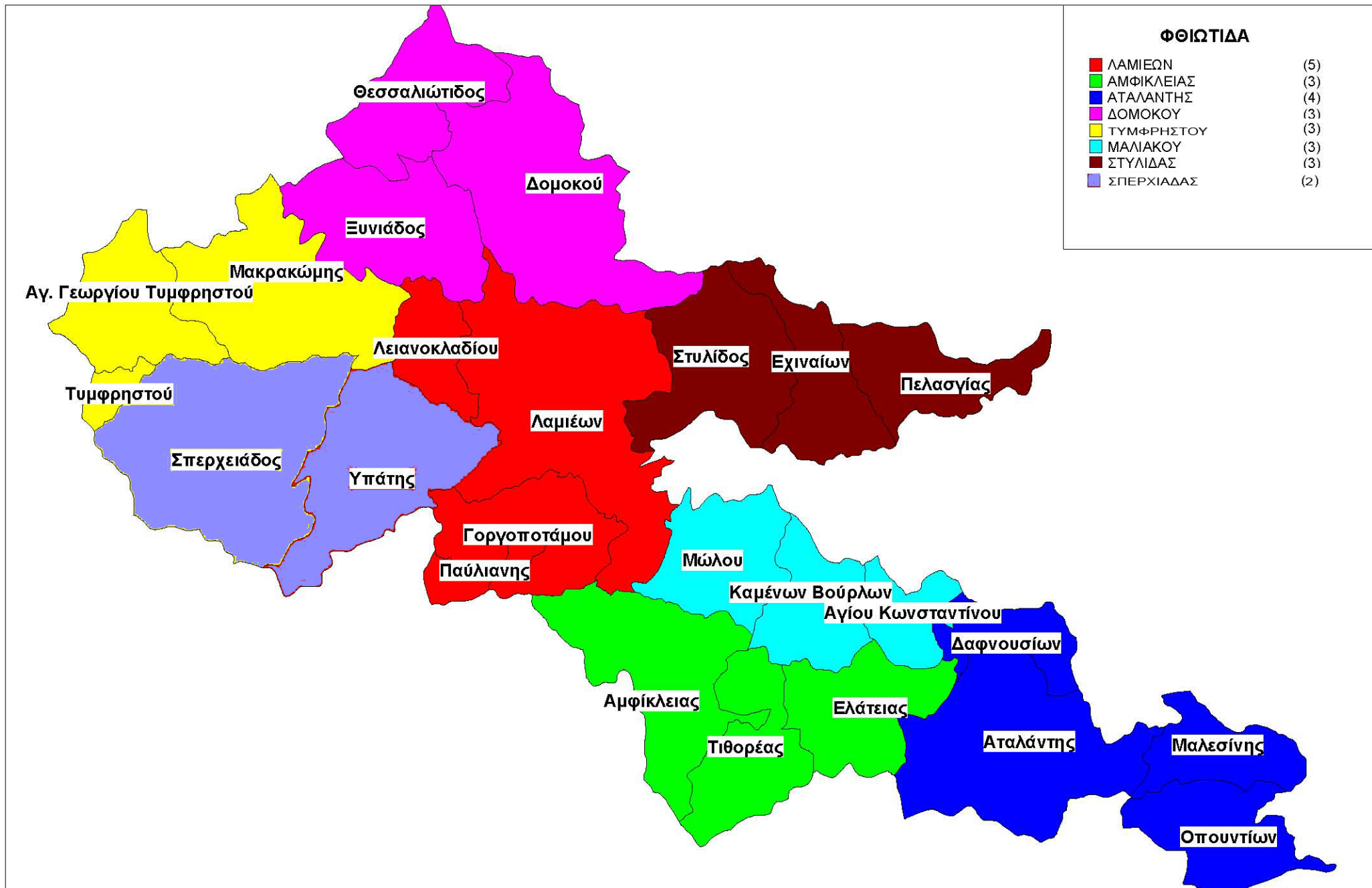




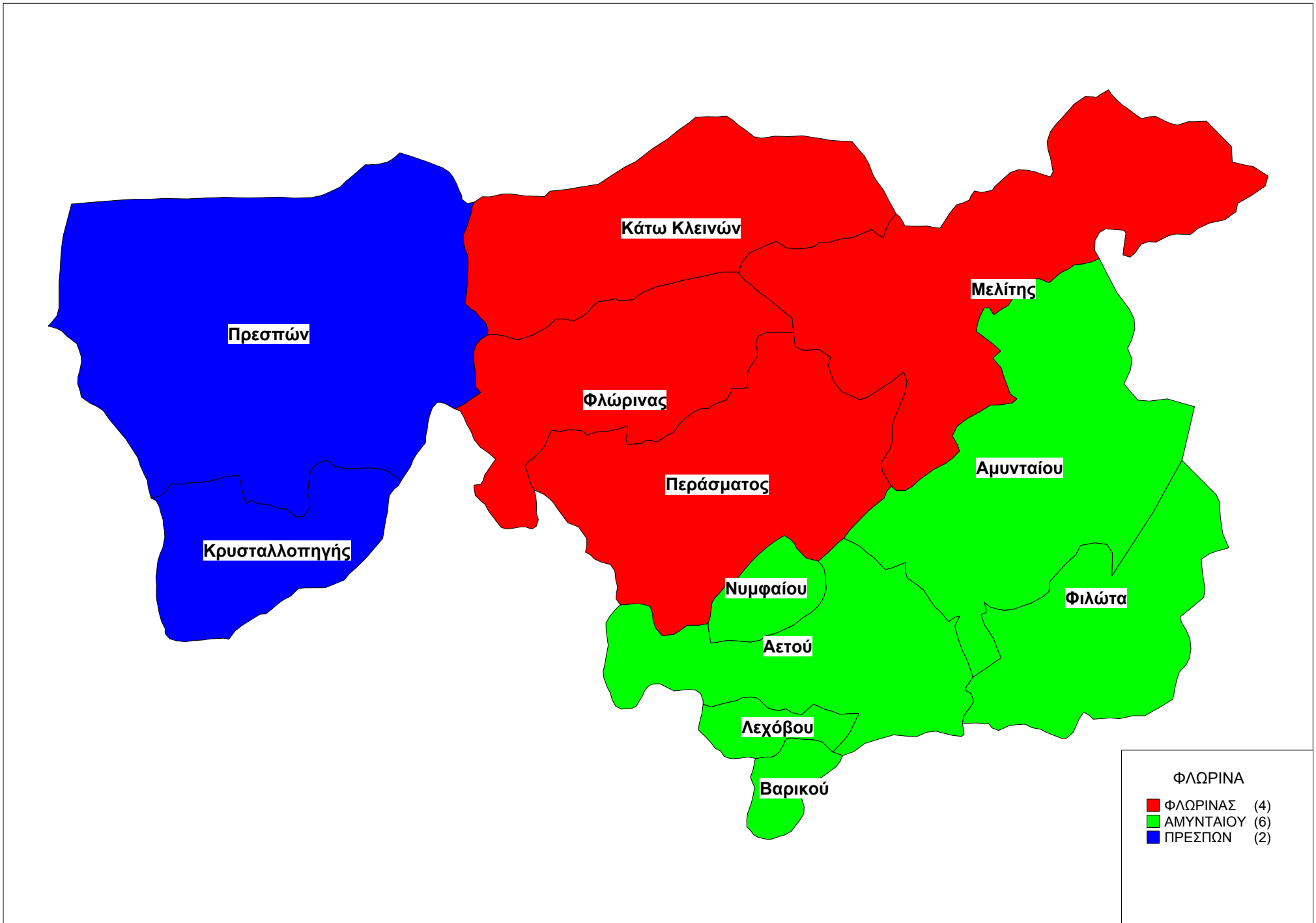


**ΦΘΙΩΤΙΔΑ**

■ ΛΑΜΙΕΩΝ	(5)
■ ΑΜΦΙΚΛΕΙΑΣ	(3)
■ ΑΤΑΛΑΝΤΗΣ	(4)
■ ΔΟΜΟΚΟΥ	(3)
■ ΜΑΚΡΑΚΩΜΗΣ-ΣΠΕΡΧΕΙΟΥ	(4)
■ ΜΑΛΙΑΚΟΥ	(3)
■ ΣΤΥΛΙΔΑΣ	(3)

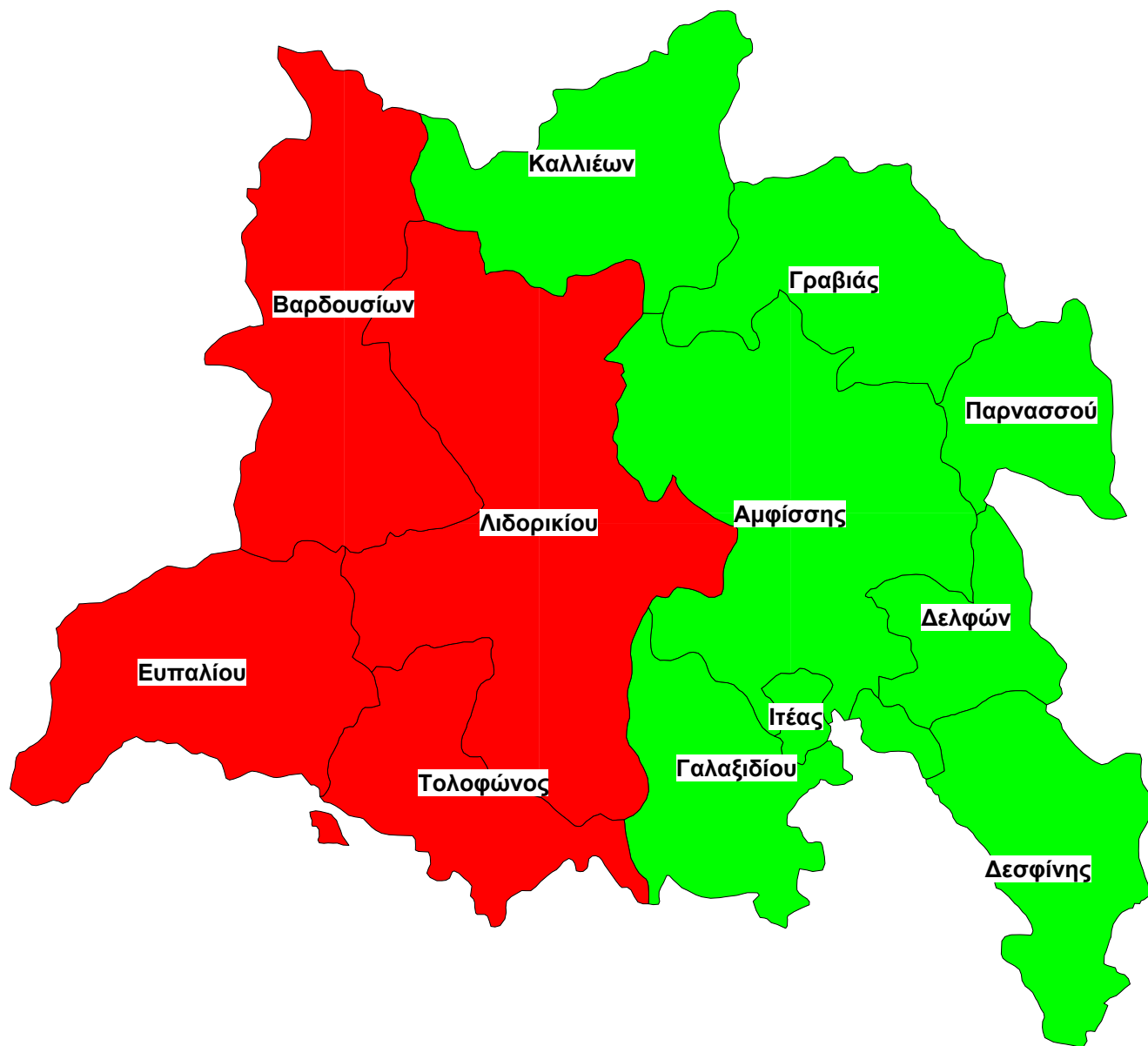


ΦΘΙΩΤΙΔΑ		
■	ΛΑΜΙΕΩΝ	(5)
■	ΑΜΦΙΚΛΕΙΑΣ	(3)
■	ΑΤΑΛΑΝΤΗΣ	(4)
■	ΔΟΜΟΚΟΥ	(3)
■	ΤΥΜΦΡΗΣΤΟΥ	(3)
■	ΜΑΛΙΑΚΟΥ	(3)
■	ΣΤΥΛΙΔΑΣ	(3)
■	ΣΠΕΡΧΙΑΔΑΣ	(2)



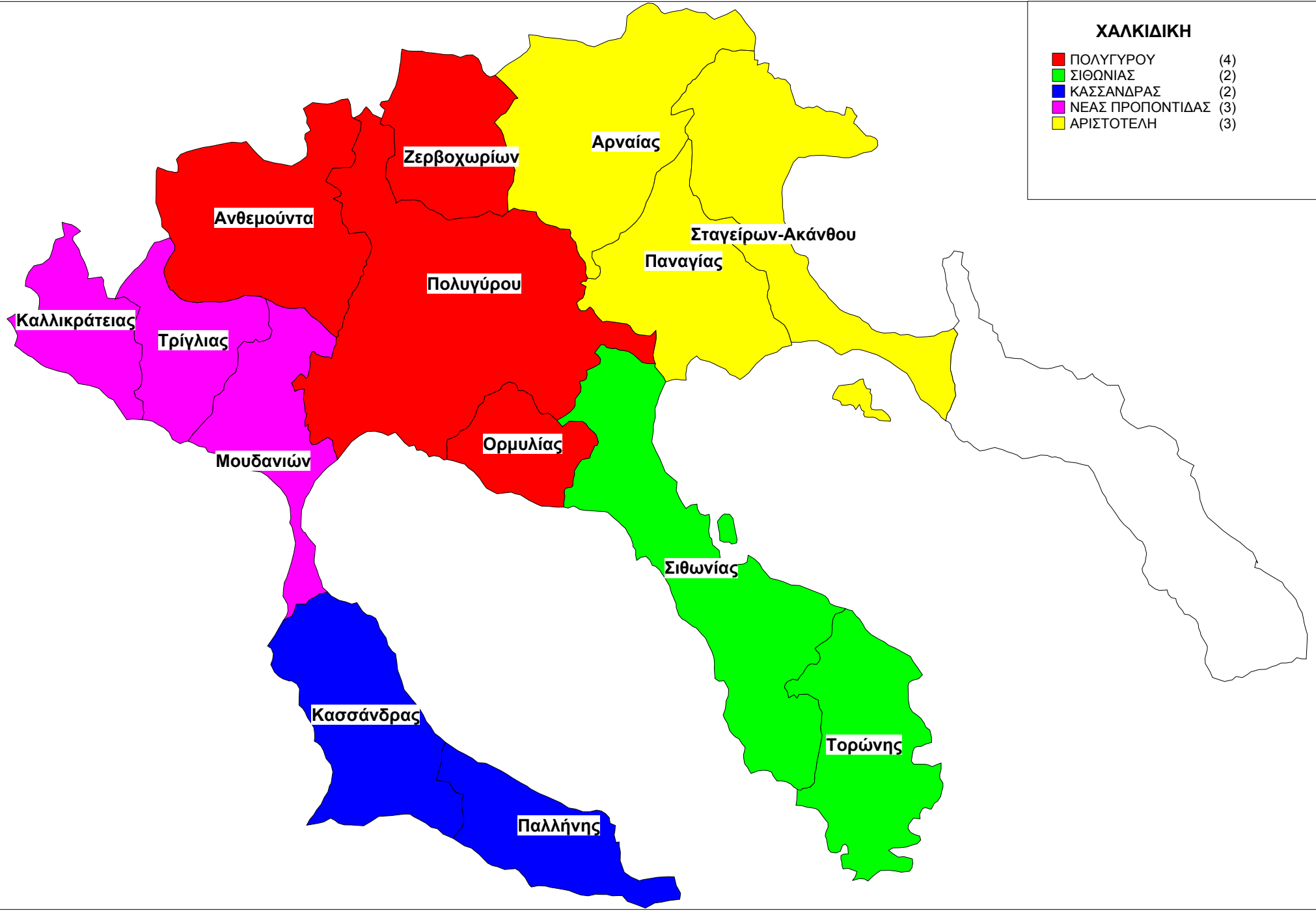
**ΦΩΚΙΔΑ**

- ΔΩΡΙΔΟΣ (4)
- ΔΕΛΦΩΝ (8)



### ΧΑΛΚΙΔΙΚΗ

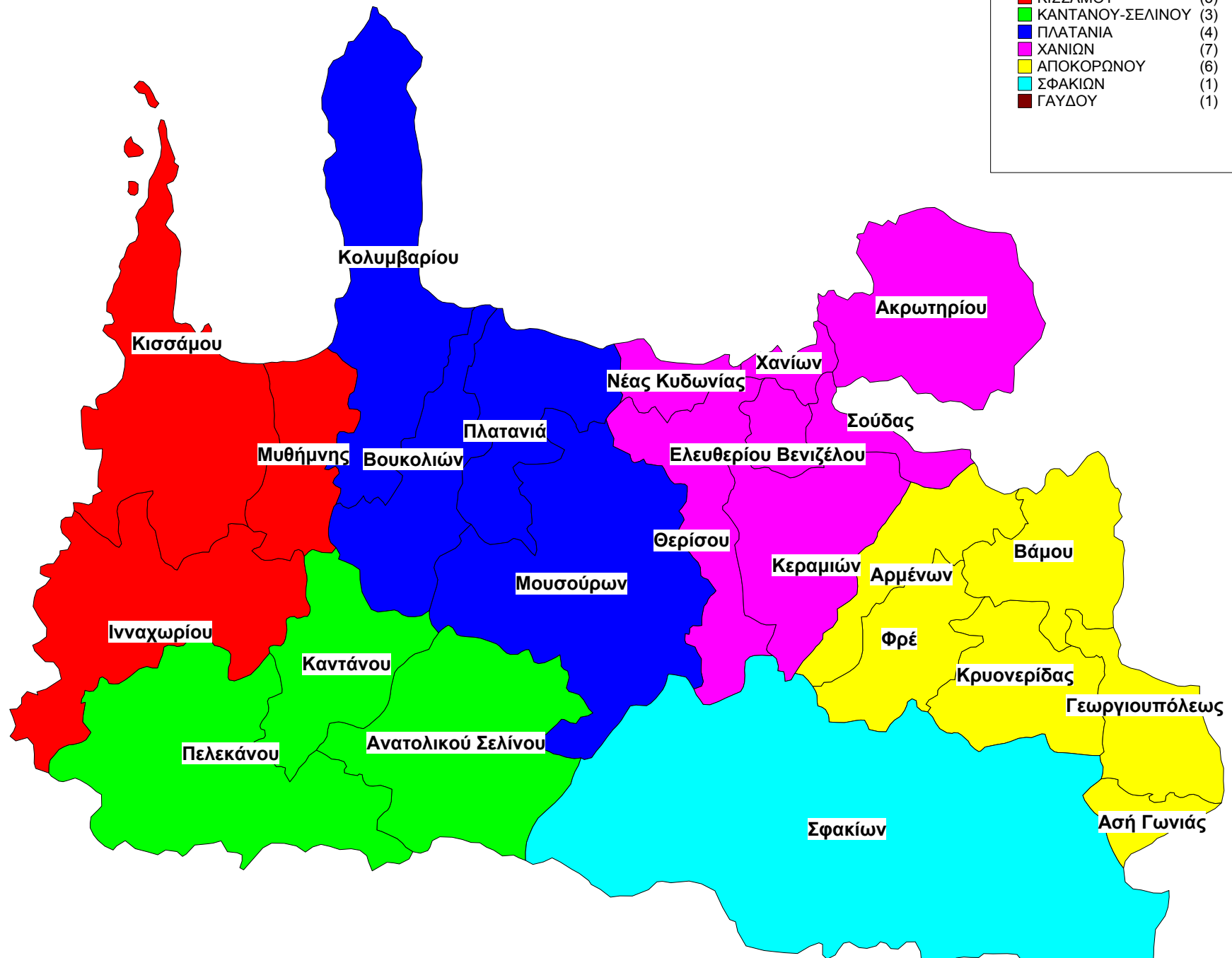
- ΠΟΛΥΓΥΡΟΥ (4)
- ΣΙΘΩΝΙΑΣ (2)
- ΚΑΣΣΑΝΔΡΑΣ (2)
- ΝΕΑΣ ΠΡΟΠΟΝΤΙΔΑΣ (3)
- ΑΡΙΣΤΟΤΕΛΗ (3)





## ΧΑΝΙΑ

■ ΚΙΣΣΑΜΟΥ	(3)
■ ΚΑΝΤΑΝΟΥ-ΣΕΛΙΝΟΥ	(3)
■ ΠΛΑΤΑΝΙΑ	(4)
■ ΧΑΝΙΩΝ	(7)
■ ΑΠΟΚΟΡΩΝΟΥ	(6)
■ ΣΦΑΚΙΩΝ	(1)
■ ΓΑΥΔΟΥ	(1)





Ψαρών



Αμανής

Καρδαμύλων

Ομηρούπολης

Χίου

Καμποχώρων

Αγίου Μηνά

Μαστιχοχωρίων

Ιωνίας



Οινουσσών

ΧΙΟΣ

- ΟΙΝΟΥΣΣΩΝ (1)
- ΧΙΟΥ (8)
- ΨΑΡΩΝ (1)

# Στατιστικά Στοιχεία (Πρόταση 1)

ΟΤΑ	ΜΟΝΙΜΟΣ ΠΛΗΘΥΣΜ	ΚΑΘΑΡΗ ΕΚΤΑΣΗ	ΠΥΚΝΟΤΗΤΑ	ΤΟΠ ΔΙΑΜΕΡΙΣ
-----	-----------------	---------------	-----------	--------------

## ΑΘΗΝΩΝ Α'

Αθηναίων (1 συνενούμενος δήμος)

Αθηναίων	789,166	38.96	20,253.7	1
Άθροισμα	789,166	38.96	20253.72	1

# Στατιστικά Στοιχεία (Πρόταση 1)

ΟΤΑ	ΜΟΝΙΜΟΣ ΠΛΗΘΥΣΜ	ΚΑΘΑΡΗ ΕΚΤΑΣΗ	ΠΥΚΝΟΤΗΤ Α	ΤΟΠ ΔΙΑΜΕΡΙΣ
-----	-----------------	---------------	------------	--------------

## ΑΘΗΝΩΝ Β'

Βύρωνος (1 συνενούμενος δήμος)

Βύρωνος	64,661	9.20	7,025.3	1
<b>Άθροισμα</b>	<b>64,661</b>	<b>9.20</b>	<b>7025.32</b>	<b>1</b>

Ιλίου - Καματερού (2 συνενούμενοι δήμοι)

Ιλίου (Νέων Λιοσίων)	85,572	9.45	9,052.4	1
Καματερού	23,172	5.95	3,894.5	1
<b>Άθροισμα</b>	<b>108,744</b>	<b>15.40</b>	<b>7059.92</b>	<b>2</b>

Καλλιθέας (1 συνενούμενος δήμος)

Καλλιθέας	115,150	4.75	24,247.2	1
<b>Άθροισμα</b>	<b>115,150</b>	<b>4.75</b>	<b>24247.21</b>	<b>1</b>

Ηλιούπολης (1 συνενούμενος δήμος)

Ηλιούπολης	81,024	12.72	6,367.8	1
<b>Άθροισμα</b>	<b>81,024</b>	<b>12.72</b>	<b>6367.81</b>	<b>1</b>

Καισαριανής (1 συνενούμενος δήμος)

Καισαριανής	27,193	7.84	3,468.1	1
<b>Άθροισμα</b>	<b>27,193</b>	<b>7.84</b>	<b>3468.05</b>	<b>1</b>

Ζωγράφου (1 συνενούμενος δήμος)

Ζωγράφου	81,435	8.52	9,561.5	1
<b>Άθροισμα</b>	<b>81,435</b>	<b>8.52</b>	<b>9561.47</b>	<b>1</b>

Δάφνης - Υμηττού (2 συνενούμενοι δήμοι)

Δάφνης	25,058	1.38	18,224.0	1
Υμηττού	11,746	0.98	12,047.2	1
<b>Άθροισμα</b>	<b>36,804</b>	<b>2.35</b>	<b>15661.28</b>	<b>2</b>

Γαλατσίου (1 συνενούμενος δήμος)

Γαλατσίου	63,418	4.03	15,752.1	1
-----------	--------	------	----------	---

# Στατιστικά Στοιχεία (Πρόταση 1)

ΟΤΑ	ΜΟΝΙΜΟΣ ΠΛΗΘΥΣΜ	ΚΑΘΑΡΗ ΕΚΤΑΣΗ	ΠΥΚΝΟΤΗΤ Α	ΤΟΠ ΔΙΑΜΕΡΙΣ
Άθροισμα	63,418	4.03	15752.11	1

Πεντέλης (3 συνενούμενοι δήμοι)

Μελισσίων	19,886	3.96	5,026.8	1
Νέας Πεντέλης	6,219	3.23	1,925.4	1
Πεντέλης	4,851	28.88	168.0	1
Άθροισμα	30,956	36.06	858.36	3

Βριλησίων (1 συνενούμενος δήμος)

Βριλησίων	26,567	3.86	6,889.8	1
Άθροισμα	26,567	3.86	6889.78	1

Ελληνικού - Αργυρούπολης (2 συνενούμενοι δήμοι)

Αργυρούπολης	35,076	8.23	4,263.0	1
Ελληνικού	16,223	7.13	2,276.3	1
Άθροισμα	51,299	15.36	3340.87	2

Αμαρουσίου (1 συνενούμενος δήμος)

Αμαρουσίου	71,551	12.94	5,530.3	1
Άθροισμα	71,551	12.94	5530.30	1

Αλίμου (1 συνενούμενος δήμος)

Αλίμου	39,800	5.91	6,735.5	1
Άθροισμα	39,800	5.91	6735.49	1

Αιγάλεω (1 συνενούμενος δήμος)

Αιγάλεω	77,917	6.45	12,080.2	1
Άθροισμα	77,917	6.45	12080.16	1

Αγίων Αναργύρων (1 συνενούμενος δήμος)

Αγίων Αναργύρων	35,072	3.20	10,960.0	1
Άθροισμα	35,072	3.20	10960.00	1

# Στατιστικά Στοιχεία (Πρόταση 1)

ΟΤΑ	ΜΟΝΙΜΟΣ ΠΛΗΘΥΣΜ	ΚΑΘΑΡΗ ΕΚΤΑΣΗ	ΠΥΚΝΟΤΗΤ Α	ΤΟΠ ΔΙΑΜΕΡΙΣ
-----	-----------------	---------------	------------	--------------

Αγίου Δημητρίου (1 συνενούμενος δήμος)

Αγίου Δημητρίου	68,719	4.95	13,885.4	1
<b>Άθροισμα</b>	<b>68,719</b>	<b>4.95</b>	<b>13885.43</b>	<b>1</b>

Αγίας Παρασκευής (1 συνενούμενος δήμος)

Αγίας Παρασκευής	60,065	7.94	7,569.6	1
<b>Άθροισμα</b>	<b>60,065</b>	<b>7.94</b>	<b>7569.63</b>	<b>1</b>

Ηρακλείου (1 συνενούμενος δήμος)

Ηρακλείου	48,132	4.64	10,377.7	1
<b>Άθροισμα</b>	<b>48,132</b>	<b>4.64</b>	<b>10377.75</b>	<b>1</b>

Αγίας Βαρβάρας (1 συνενούμενος δήμος)

Αγίας Βαρβάρας	31,354	2.43	12,929.5	1
<b>Άθροισμα</b>	<b>31,354</b>	<b>2.43</b>	<b>12929.48</b>	<b>1</b>

Γλυφάδας (1 συνενούμενος δήμος)

Γλυφάδας	83,665	25.37	3,298.3	1
<b>Άθροισμα</b>	<b>83,665</b>	<b>25.37</b>	<b>3298.31</b>	<b>1</b>

Πετρούπολης (1 συνενούμενος δήμος)

Πετρούπολης	51,559	6.60	7,815.5	1
<b>Άθροισμα</b>	<b>51,559</b>	<b>6.60</b>	<b>7815.52</b>	<b>1</b>

Κηφισιάς (3 συνενούμενοι δήμοι)

Κηφισιάς	45,015	25.94	1,735.6	1
Νέας Ερυθραίας	15,972	4.83	3,306.1	1
Εκάλης	5,497	4.33	1,268.9	1
<b>Άθροισμα</b>	<b>66,484</b>	<b>35.10</b>	<b>1894.13</b>	<b>3</b>

Νέου Ψυχικού (3 συνενούμενοι δήμοι)

Νέου Ψυχικού	11,688	1.00	11,688.0	1
Ψυχικού	11,046	2.78	3,979.1	1

# Στατιστικά Στοιχεία (Πρόταση 1)

ΟΤΑ	ΜΟΝΙΜΟΣ ΠΛΗΘΥΣΜ	ΚΑΘΑΡΗ ΕΚΤΑΣΗ	ΠΥΚΝΟΤΗΤ Α	ΤΟΠ ΔΙΑΜΕΡΙΣ
Φιλοθέης	8,020	2.30	3,485.4	1

**Άθροισμα 30,754 6.08 5060.72 3**

Παπάγου - Χολαργού (2 συνενούμενοι δήμοι)

Χολαργού	33,915	3.95	8,586.1	1
Παπάγου	13,799	3.38	4,088.6	1

**Άθροισμα 47,714 7.33 6513.86 2**

Χαλανδρίου (1 συνενούμενος δήμος)

Χαλανδρίου	75,327	10.81	6,971.5	1
------------	--------	-------	---------	---

**Άθροισμα 75,327 10.81 6971.49 1**

Χαϊδαρίου (1 συνενούμενος δήμος)

Χαϊδαρίου	48,494	22.66	2,140.5	1
-----------	--------	-------	---------	---

**Άθροισμα 48,494 22.66 2140.54 1**

Λυκόβρυσης - Πεύκης (2 συνενούμενοι δήμοι)

Πεύκης	20,894	2.18	9,602.0	1
Λυκοβρύσεως	8,426	1.95	4,321.0	1

**Άθροισμα 29,320 4.13 7106.16 2**

Περιστερίου (1 συνενούμενος δήμος)

Περιστερίου	146,743	10.05	14,601.3	1
-------------	---------	-------	----------	---

**Άθροισμα 146,743 10.05 14601.29 1**

Παλαιού Φαλήρου (1 συνενούμενος δήμος)

Παλαιού Φαλήρου	67,160	4.57	14,683.0	1
-----------------	--------	------	----------	---

**Άθροισμα 67,160 4.57 14682.99 1**

Φιλαδέλφειας - Χαλκηδόνας (2 συνενούμενοι δήμοι)

Νέας Φιλαδέλφειας	25,221	2.85	8,849.5	1
Νέας Χαλκηδόνας	10,386	0.80	12,982.5	1

**Άθροισμα 35,607 3.65 9755.34 2**

# Στατιστικά Στοιχεία (Πρόταση 1)

ΟΤΑ	ΜΟΝΙΜΟΣ ΠΛΗΘΥΣΜ	ΚΑΘΑΡΗ ΕΚΤΑΣΗ	ΠΥΚΝΟΤΗΤ Α	ΤΟΠ ΔΙΑΜΕΡΙΣ
-----	-----------------	---------------	------------	--------------

Νέας Ιωνίας (1 συνενούμενος δήμος)

Νέας Ιωνίας	69,508	4.42	15,722.2	1
<b>Άθροισμα</b>	<b>69,508</b>	<b>4.42</b>	<b>15722.23</b>	<b>1</b>

Μοσχάτου - Ταύρου (2 συνενούμενοι δήμοι)

Μοσχάτου	24,315	2.33	10,458.1	1
Ταύρου	15,555	2.13	7,320.0	1
<b>Άθροισμα</b>	<b>39,870</b>	<b>4.45</b>	<b>8959.55</b>	<b>2</b>

Μεταμορφώσεως (1 συνενούμενος δήμος)

Μεταμορφώσεως	27,522	5.50	5,002.2	1
<b>Άθροισμα</b>	<b>27,522</b>	<b>5.50</b>	<b>5002.18</b>	<b>1</b>

Νέας Σμύρνης (1 συνενούμενος δήμος)

Νέας Σμύρνης	76,508	3.52	21,710.6	1
<b>Άθροισμα</b>	<b>76,508</b>	<b>3.52</b>	<b>21710.56</b>	<b>1</b>



# Στατιστικά Στοιχεία (Πρόταση 1)

ΟΤΑ	ΜΟΝΙΜΟΣ ΠΛΗΘΥΣΜ	ΚΑΘΑΡΗ ΕΚΤΑΣΗ	ΠΥΚΝΟΤΗΤ Α	ΤΟΠ ΔΙΑΜΕΡΙΣ
-----	-----------------	---------------	------------	--------------

## ΑΙΤΩΛΙΑΣ & ΑΚΑΡΝΑΝΙΑΣ

Ιεράς Πόλης Μεσολογγίου (5 συνενούμενοι δήμοι)

Ιεράς Πόλης Μεσολογγίου	18,354	250.22	65.5	8
Οινιάδων	10,103	260.42	37.3	6
Αιτωλικού	7,348	111.75	56.8	5
Αρακύνθου	5,811	90.14	58.3	6
Μακρυνείας	4,591	124.04	30.7	10

**Άθροισμα 46,207 836.57 55.23 35**

Αμφιλοχίας (3 συνενούμενοι δήμοι)

Αμφιλοχίας	12,515	390.10	31.5	10
Ινάχου	5,739	549.75	9.8	15
Μενιδίου	2,237	107.73	20.8	2

**Άθροισμα 20,491 1047.58 19.56 27**

Ξηρόμερου (3 συνενούμενοι δήμοι)

Ανακτορίου	8,845	230.64	36.7	6
Μεδεώνος	4,983	211.14	23.4	6
Παλαίρου	4,044	202.14	19.6	5

**Άθροισμα 17,872 643.92 27.75 17**

Αστακού (3 συνενούμενοι δήμοι)

Αστακού	7,049	341.83	20.4	12
Αλυζίας	3,759	148.72	25.3	5
Φυτειών	2,550	83.54	26.5	2

**Άθροισμα 13,358 574.09 23.27 19**

Ναυπακτίας (6 συνενούμενοι δήμοι)

Ναυπάκτου	18,259	159.95	114.2	14
Χάλκειας	2,568	113.91	22.5	7
Αντιρρίου	2,313	50.79	45.5	3
Αποδοτίας	1,360	257.64	5.3	20
Πυλλήνης	1,179	123.97	9.5	11
Πλατάνου	1,161	169.68	6.8	12

# Στατιστικά Στοιχεία (Πρόταση 1)

ΟΤΑ	ΜΟΝΙΜΟΣ ΠΛΗΘΥΣΜ	ΚΑΘΑΡΗ ΕΚΤΑΣΗ	ΠΥΚΝΟΤΗΤ Α	ΤΟΠ ΔΙΑΜΕΡΙΣ
Άθροισμα	26,840	875.93	30.64	67

Αγρινίου (8 συνενούμενοι δήμοι)

Αγρινίου	57,174	155.85	351.3	7
Θεστιέων	7,199	57.81	95.9	4
Στράτου	6,144	150.66	40.1	8
Νεάπολης	5,185	60.10	85.7	4
Παραβόλας	4,158	135.37	30.7	10
Αγγελοκάστρου	2,673	51.38	48.0	3
Παρακαμπυλίων	2,532	212.51	10.9	10
Παναιτωλικού	1,422	105.98	13.4	6
Άθροισμα	86,487	929.65	93.03	52

Θέρμου (1 συνενούμενος δήμος)

Θέρμου	7,837	311.23	23.5	23
Άθροισμα	7,837	311.23	25.18	23

# Στατιστικά Στοιχεία (Πρόταση 1)

ΟΤΑ	ΜΟΝΙΜΟΣ ΠΛΗΘΥΣΜ	ΚΑΘΑΡΗ ΕΚΤΑΣΗ	ΠΥΚΝΟΤΗΤ Α	ΤΟΠ ΔΙΑΜΕΡΙΣ
-----	-----------------	---------------	------------	--------------

## ΑΝΑΤ.ΑΤΤΙΚΗΣ

Λαυρεωτικής (3 συνενούμενοι δήμοι)

Κερατέας	11,205	129.86	86.3	1
Λαυρεωτικής	10,407	35.48	293.3	1
Αγίου Κωνσταντίνου	649	10.45	62.1	1
<b>Άθροισμα</b>	<b>22,261</b>	<b>175.80</b>	<b>126.63</b>	<b>3</b>

Διονύσου (7 συνενούμενοι δήμοι)

Αγίου Στεφάνου	8,961	8.14	1,101.4	1
Δροσιάς	6,009	2.20	2,730.1	1
Ανοίξεως	5,276	4.58	1,151.5	1
Διονύσου	5,032	21.41	235.0	1
Κρουονερίου	2,708	46.63	58.1	1
Σταμάτας	2,470	18.95	130.3	1
Ροδοπόλεως	2,048	9.55	214.5	1
<b>Άθροισμα</b>	<b>32,504</b>	<b>111.46</b>	<b>291.62</b>	<b>7</b>

Αχαρνών (2 συνενούμενοι δήμοι)

Αχαρνών	77,679	104.31	744.7	1
Θρακομακεδόνων	4,876	3.55	1,373.5	1
<b>Άθροισμα</b>	<b>82,555</b>	<b>107.86</b>	<b>765.41</b>	<b>2</b>

Ραφήνας - Πικερμίου (2 συνενούμενοι δήμοι)

Ραφήνας	10,701	18.98	563.8	1
Πικερμίου	2,924	21.52	135.9	1
<b>Άθροισμα</b>	<b>13,625</b>	<b>40.50</b>	<b>336.41</b>	<b>2</b>

Μαραθώνος (4 συνενούμενοι δήμοι)

Νέας Μάκρης	12,870	36.66	351.0	1
Μαραθώνος	7,911	96.49	81.5	1
Βαρνάβα	1,750	37.35	46.9	1
Γραμματικού	1,443	51.67	27.9	1
<b>Άθροισμα</b>	<b>23,974</b>	<b>222.17</b>	<b>107.91</b>	<b>4</b>

# Στατιστικά Στοιχεία (Πρόταση 1)

ΟΤΑ	ΜΟΝΙΜΟΣ ΠΛΗΘΥΣΜ	ΚΑΘΑΡΗ ΕΚΤΑΣΗ	ΠΥΚΝΟΤΗΤ Α	ΤΟΠ ΔΙΑΜΕΡΙΣ
-----	-----------------	---------------	------------	--------------

Ωρωπού (11 συνενούμενοι δήμοι)

Αυλώνας	5,085	106.09	47.9	1
Καλάμου	4,079	44.88	90.9	1
Μαρκοπούλου Ωρωπού	3,451	23.18	148.9	1
Νέων Παλατίων	3,299	8.53	387.0	1
Σκάλας Ωρωπού	3,074	12.36	247.9	1
Καπανδριτίου	2,827	35.46	76.8	1
Αφιδών	2,422	34.59	69.9	1
Μαλακάσης	1,405	30.20	46.5	1
Πολυδενδρίου	1,377	13.88	99.2	1
Συκαμίνου	1,299	15.64	83.0	1
Ωρωπού	1,224	11.97	102.3	1

**Άθροισμα 29,542 336.77 87.72 11**

Παλλήνης (3 συνενούμενοι δήμοι)

Παλλήνης	17,232	18.93	910.2	1
Γέρακα	13,990	6.63	2,109.2	1
Ανθούσας	2,389	3.87	618.1	1

**Άθροισμα 33,611 29.43 1142.07 3**

Παιανίας (2 συνενούμενοι δήμοι)

Παιανίας	12,997	43.92	295.9	1
Γλυκών Νερών	6,770	9.24	732.8	1

**Άθροισμα 19,767 53.16 371.87 2**

Θορικού (5 συνενούμενοι δήμοι)

Καλυβίων Θορικού	10,323	70.64	146.1	1
Αναβύσσου	6,721	14.48	464.2	1
Παλαιάς Φωκαίας	2,624	22.94	114.4	1
Σαρωνίδος	1,656	6.67	248.3	1
Κουβαρά	1,542	24.37	63.3	1

**Άθροισμα 22,866 139.10 164.39 5**

Σπάτων - Αρτέμιδος (2 συνενούμενοι δήμοι)

Αρτέμιδος	14,719	18.65	789.1	1
-----------	--------	-------	-------	---

# Στατιστικά Στοιχεία (Πρόταση 1)

ΟΤΑ	ΜΟΝΙΜΟΣ ΠΛΗΘΥΣΜ	ΚΑΘΑΡΗ ΕΚΤΑΣΗ	ΠΥΚΝΟΤΗΤ Α	ΤΟΠ ΔΙΑΜΕΡΙΣ
Σπάτων-Λούτσας	10,419	55.04	189.3	1

**Άθροισμα 25,138 73.70 341.11 2**

Μαρκοπούλου Μεσογαίας (1 συνενούμενος δήμος)

Μαρκοπούλου Μεσογαίας	13,644	81.84	166.7	1
-----------------------	--------	-------	-------	---

**Άθροισμα 13,644 81.84 166.71 1**

Κρωπίας (1 συνενούμενος δήμος)

Κρωπίας	24,453	102.00	239.7	1
---------	--------	--------	-------	---

**Άθροισμα 24,453 102.00 239.74 1**

Βάρης - Βούλας - Βουλιαγμένης (3 συνενούμενοι δήμοι)

Βούλας	25,647	8.79	2,918.7	1
--------	--------	------	---------	---

Βάρης	10,702	22.63	472.8	1
-------	--------	-------	-------	---

Βουλιαγμένης	5,778	5.81	995.3	1
--------------	-------	------	-------	---

**Άθροισμα 42,127 37.23 1131.69 3**

# Στατιστικά Στοιχεία (Πρόταση 1)

ΟΤΑ	ΜΟΝΙΜΟΣ ΠΛΗΘΥΣΜ	ΚΑΘΑΡΗ ΕΚΤΑΣΗ	ΠΥΚΝΟΤΗΤ Α	ΤΟΠ ΔΙΑΜΕΡΙΣ
-----	-----------------	---------------	------------	--------------

## ΑΡΓΟΛΙΔΑΣ

Ναυπλιέων (4 συνενούμενοι δήμοι)

Ναυπλίου	16,113	33.62	479.3	4
Μιδέας	6,521	178.31	36.6	9
Ασίνης	5,528	136.87	40.4	5
Νέας Τίρυνθας	3,445	41.44	83.1	3
<b>Άθροισμα</b>	<b>31,607</b>	<b>390.24</b>	<b>80.99</b>	<b>21</b>

Άργους (4 συνενούμενοι δήμοι)

Άργους	29,505	137.89	213.6	9
Νέας Κίου	3,548	5.63	622.5	1
Λέρνας	2,829	84.29	33.6	4
Αχλαδοκάμπου	593	105.88	5.6	1
<b>Άθροισμα</b>	<b>36,475</b>	<b>333.68</b>	<b>109.31</b>	<b>15</b>

Μυκηναίων (4 συνενούμενοι δήμοι)

Μυκηναίων	4,169	159.03	26.2	7
Κουτσοποδίου	3,519	121.07	29.1	4
Λυρκείας	2,903	245.19	11.8	8
Αλέας	679	143.21	4.7	4
<b>Άθροισμα</b>	<b>11,270</b>	<b>668.50</b>	<b>16.86</b>	<b>23</b>

Ερμιόνης (2 συνενούμενοι δήμοι)

Κρανιδίου	10,102	252.94	39.9	5
Ερμιόνης	4,228	167.08	25.1	3
<b>Άθροισμα</b>	<b>14,330</b>	<b>420.02</b>	<b>34.12</b>	<b>8</b>

Επιδαύρου (2 συνενούμενοι δήμοι)

Ασκληπιείου	4,656	179.84	25.9	4
Επιδαύρου	4,054	160.60	25.2	4
<b>Άθροισμα</b>	<b>8,710</b>	<b>340.44</b>	<b>25.58</b>	<b>8</b>

# Στατιστικά Στοιχεία (Πρόταση 1)

ΟΤΑ	ΜΟΝΙΜΟΣ ΠΛΗΘΥΣΜ	ΚΑΘΑΡΗ ΕΚΤΑΣΗ	ΠΥΚΝΟΤΗΤ Α	ΤΟΠ ΔΙΑΜΕΡΙΣ
-----	-----------------	---------------	------------	--------------

## ΑΡΚΑΔΙΑΣ

Τριπόλεως (6 συνενούμενοι δήμοι)

Τριπόλεως	32,167	119.29	269.7	11
Τεγέας	3,858	118.35	32.6	16
Μαντινείας	3,142	205.36	15.3	7
Κορυθίου	2,379	115.18	20.7	6
Σκυρίτιδας	1,597	186.16	8.6	7
Βαλτετσίου	1,357	210.24	6.5	14
<b>Άθροισμα</b>	<b>44,500</b>	<b>954.59</b>	<b>46.62</b>	<b>61</b>

Γορτυνίας (4 συνενούμενοι δήμοι)

Ηραίας	1,660	143.45	11.5	17
Λαγκαδίων	904	79.18	11.4	2
Δημητσάνης	901	110.71	8.1	7
Τρικολώνων	675	102.03	6.6	5
<b>Άθροισμα</b>	<b>4,140</b>	<b>435.37</b>	<b>9.51</b>	<b>31</b>

Νότιας Κυνουρίας (3 συνενούμενοι δήμοι)

Λεωνιδίου	5,305	418.65	12.7	12
Απόλλωνος	1,923	88.57	21.7	3
Κοσμά	405	85.22	4.8	1
<b>Άθροισμα</b>	<b>7,633</b>	<b>592.44</b>	<b>12.88</b>	<b>16</b>

Λάδωνα (2 συνενούμενοι δήμοι)

Τροπαίων	3,765	185.61	20.1	14
Κοντοβαζαϊνης	1,633	136.85	11.9	9
<b>Άθροισμα</b>	<b>5,398</b>	<b>322.45</b>	<b>16.74</b>	<b>23</b>

Μαινάλου (4 συνενούμενοι δήμοι)

Λεβιδίου	3,433	312.64	11.0	11
Κλείτορος	1,741	149.08	11.6	9
Βυτίνας	1,213	139.31	8.7	7
Φαλάνθου	635	208.55	3.0	7
<b>Άθροισμα</b>	<b>7,022</b>	<b>809.57</b>	<b>8.67</b>	<b>34</b>

# Στατιστικά Στοιχεία (Πρόταση 1)

ΟΤΑ	ΜΟΝΙΜΟΣ ΠΛΗΘΥΣΜ	ΚΑΘΑΡΗ ΕΚΤΑΣΗ	ΠΥΚΝΟΤΗΤ Α	ΤΟΠ ΔΙΑΜΕΡΙΣ
-----	-----------------	---------------	------------	--------------

Μεγαλόπολης (3 συνενούμενοι δήμοι)

Μεγαλόπολης	8,126	331.49	24.5	31
Φαλαισίας	2,141	274.93	7.8	20
Γόρτυνος	777	116.21	6.7	10
<b>Άθροισμα</b>	<b>11,044</b>	<b>722.63</b>	<b>15.28</b>	<b>61</b>

Βόρειας Κυνουρίας (1 συνενούμενος δήμος)

Βόρειας Κυνουρίας	11,589	576.81	20.1	26
<b>Άθροισμα</b>	<b>11,589</b>	<b>576.81</b>	<b>20.09</b>	<b>26</b>



# Στατιστικά Στοιχεία (Πρόταση 1)

ΟΤΑ	ΜΟΝΙΜΟΣ ΠΛΗΘΥΣΜ	ΚΑΘΑΡΗ ΕΚΤΑΣΗ	ΠΥΚΝΟΤΗΤ Α	ΤΟΠ ΔΙΑΜΕΡΙΣ
-----	-----------------	---------------	------------	--------------

## ΑΡΤΑΣ

Αρταίων (5 συνενούμενοι δήμοι)

Αρταίων	27,026	47.35	563.4	4
Φιλοθέης	5,687	50.49	112.4	6
Αμβρακικού	4,742	93.29	29.8	9
Ξηροβουνίου	3,439	121.68	27.8	8
Βλαχέρνας	3,242	71.79	42.6	4
<b>Άθροισμα</b>	<b>44,136</b>	<b>384.60</b>	<b>114.76</b>	<b>31</b>

Γεωργίου Καραϊσκάκη (3 συνενούμενοι δήμοι)

Γεωργίου Καραϊσκάκη	2,837	174.18	16.3	5
Τετραφυλίας	2,622	159.82	16.4	7
Ηρακλείας	1,672	129.89	12.9	4
<b>Άθροισμα</b>	<b>7,131</b>	<b>463.89</b>	<b>15.37</b>	<b>16</b>

Κεντρικών Τζουμέρκων (4 συνενούμενοι δήμοι)

Αθαμανίας	4,678	297.63	15.3	12
Αγνάντων	2,800	124.19	22.5	8
Θεοδωριάνων	263	44.40	5.9	1
Μελισσουργών	121	35.51	3.4	1
<b>Άθροισμα</b>	<b>7,862</b>	<b>501.73</b>	<b>15.67</b>	<b>22</b>

Νικολάου Σκουφά (4 συνενούμενοι δήμοι)

Αράχθου	5,710	70.78	77.8	7
Πέτα	4,833	97.77	45.8	3
Κομποτίου	3,283	36.94	85.3	3
Κομμένου	665	13.88	46.3	1
<b>Άθροισμα</b>	<b>14,491</b>	<b>219.37</b>	<b>66.06</b>	<b>14</b>

# Στατιστικά Στοιχεία (Πρόταση 1)

ΟΤΑ	ΜΟΝΙΜΟΣ ΠΛΗΘΥΣΜ	ΚΑΘΑΡΗ ΕΚΤΑΣΗ	ΠΥΚΝΟΤΗΤ Α	ΤΟΠ ΔΙΑΜΕΡΙΣ
-----	-----------------	---------------	------------	--------------

## ΑΧΑΪΑΣ

Πατρών (5 συνενούμενοι δήμοι)

Πατρών	171,616	125.42	1,368.3	4
Ρίου	12,674	98.98	128.0	12
Μεσσήτιδος	12,246	66.37	184.5	7
Παραλίας	9,153	11.98	764.2	3
Βραχναϊκών	4,805	32.11	149.6	5
<b>Άθροισμα</b>	<b>210,494</b>	<b>334.85</b>	<b>628.62</b>	<b>31</b>

Ερυμάνθου (4 συνενούμενοι δήμοι)

Φαρρών	5,453	241.85	22.5	16
Τριταίας	4,869	244.80	19.9	14
Λεοντίου	514	71.59	7.2	3
Καλεντζίου	493	23.91	20.6	1
<b>Άθροισμα</b>	<b>11,329</b>	<b>582.14</b>	<b>19.46</b>	<b>34</b>

Δυτικής Αχαιας (4 συνενούμενοι δήμοι)

Δύμης	10,131	71.50	141.6	8
Λαρισσού	8,221	219.08	36.4	11
Ωλένιας	6,495	189.53	34.3	16
Μόβρης	4,761	86.48	55.1	6
<b>Άθροισμα</b>	<b>29,608</b>	<b>566.60</b>	<b>52.26</b>	<b>41</b>

Καλαβρύτων (4 συνενούμενοι δήμοι)

Καλαβρύτων	7,243	531.80	13.6	31
Λευκασίου	3,067	253.20	12.1	16
Αροανίας	1,872	173.80	10.8	12
Παΐων	1,730	99.28	17.4	7
<b>Άθροισμα</b>	<b>13,912</b>	<b>1058.07</b>	<b>13.15</b>	<b>66</b>

Αιγίου (3 συνενούμενοι δήμοι)

Αιγίου	28,245	151.10	186.9	14
Συμπολιτείας	6,765	85.51	79.1	16
Ερινεοῦ	3,448	98.71	34.9	6

# Στατιστικά Στοιχεία (Πρόταση 1)

ΟΤΑ	ΜΟΝΙΜΟΣ ΠΛΗΘΥΣΜ	ΚΑΘΑΡΗ ΕΚΤΑΣΗ	ΠΥΚΝΟΤΗΤ Α	ΤΟΠ ΔΙΑΜΕΡΙΣ
Άθροισμα	38,458	335.32	114.69	36

Ανατολικής Αιγαλείας (3 συνενούμενοι δήμοι)

Διακοπτού	6,121	103.93	58.9	12
Ακράτας	5,899	180.07	32.7	14
Αιγείρας	3,107	103.65	30.0	11
Άθροισμα	15,127	387.65	39.02	37

# Στατιστικά Στοιχεία (Πρόταση 1)

ΟΤΑ	ΜΟΝΙΜΟΣ ΠΛΗΘΥΣΜ	ΚΑΘΑΡΗ ΕΚΤΑΣΗ	ΠΥΚΝΟΤΗΤ Α	ΤΟΠ ΔΙΑΜΕΡΙΣ
-----	-----------------	---------------	------------	--------------

## ΒΟΙΩΤΙΑΣ

Λεβαδέων (5 συνενούμενοι δήμοι)

Λεβαδέων	22,072	166.69	132.4	3
Κορώνειας	3,932	190.54	20.6	5
Κυριακίου	2,161	130.36	16.6	1
Δαύλειας	2,040	94.99	21.5	3
Χαιρωνείας	1,946	111.45	17.5	8
<b>Άθροισμα</b>	<b>32,151</b>	<b>694.02</b>	<b>46.33</b>	<b>20</b>

Τανάγρας (4 συνενούμενοι δήμοι)

Οινοφύτων	7,869	77.27	101.8	3
Σχηματαρίου	7,092	38.29	185.2	1
Τανάγρας	4,076	122.53	33.3	4
Δερβενοχωρίων	2,119	222.94	9.5	4
<b>Άθροισμα</b>	<b>21,156</b>	<b>461.02</b>	<b>45.89</b>	<b>12</b>

Θηβαίων (4 συνενούμενοι δήμοι)

Θηβαίων	24,443	309.57	76.1	6
Πλαταιών	4,205	172.53	24.4	5
Βαγίων	4,162	88.15	45.7	1
Θίσβης	3,276	245.49	13.3	5
<b>Άθροισμα</b>	<b>36,086</b>	<b>815.74</b>	<b>44.24</b>	<b>17</b>

Αλιάρτου (2 συνενούμενοι δήμοι)

Αλιάρτου	6,205	148.36	41.8	5
Θεσπιέων	5,481	108.15	50.7	5
<b>Άθροισμα</b>	<b>11,686</b>	<b>256.51</b>	<b>45.56</b>	<b>10</b>

Διστόμου (3 συνενούμενοι δήμοι)

Διστόμου	4,387	131.27	33.4	2
Αραχόβης	3,236	139.45	23.2	1
Αντικύρας	2,179	23.33	93.4	1
<b>Άθροισμα</b>	<b>9,802</b>	<b>294.05</b>	<b>33.33</b>	<b>4</b>

# Στατιστικά Στοιχεία (Πρόταση 1)

ΟΤΑ	ΜΟΝΙΜΟΣ ΠΛΗΘΥΣΜ	ΚΑΘΑΡΗ ΕΚΤΑΣΗ	ΠΥΚΝΟΤΗΤΑ	ΤΟΠ ΔΙΑΜΕΡΙΣ
-----	-----------------	---------------	-----------	--------------

Ορχομενού (2 συνενούμενοι δήμοι)

Ορχομενού	9,942	230.10	43.2	8
Ακραφνιάς	3,090	176.22	16.6	3

**Άθροισμα**      **13,032**      **406.31**      **32.07**      **11**

# Στατιστικά Στοιχεία (Πρόταση 1)

ΟΤΑ	ΜΟΝΙΜΟΣ ΠΛΗΘΥΣΜ	ΚΑΘΑΡΗ ΕΚΤΑΣΗ	ΠΥΚΝΟΤΗΤ Α	ΤΟΠ ΔΙΑΜΕΡΙΣ
-----	-----------------	---------------	------------	--------------

## ΓΡΕΒΕΝΩΝ

Δεσκάτης (2 συνενούμενοι δήμοι)

Δεσκάτης	4,931	268.10	18.3	5
Χασιών	2,114	162.04	13.0	3
<b>Άθροισμα</b>	<b>7,045</b>	<b>430.14</b>	<b>16.38</b>	<b>8</b>

Γρεβενών (3 συνενούμενοι δήμοι)

Γρεβενών	16,421	459.61	35.6	13
Ηρακλεωτών	2,418	135.86	17.7	8
Βεντζίου	2,364	321.85	7.3	7
<b>Άθροισμα</b>	<b>21,203</b>	<b>917.32</b>	<b>23.11</b>	<b>28</b>

Βασιλίτσας (10 συνενούμενοι δήμοι)

Θεόδωρου Ζιάκα	1,723	241.69	7.1	12
Κοσμά του Αιτωλού	1,243	115.09	10.8	9
Γόργιανης	1,049	204.51	5.1	6
Μεσολουρίου	93	17.74	5.2	1
Σαμαρίνης	64	97.25	0.7	1
Σμίξης	60	25.29	2.4	1
Φιλιππαιών	38	25.52	1.5	1
Περιβολίου	32	137.21	0.2	1
Αβδέλλας	12	43.24	0.3	1
Δοτσικού	5	30.27	0.2	1
<b>Άθροισμα</b>	<b>4,319</b>	<b>937.80</b>	<b>4.61</b>	<b>34</b>

# Στατιστικά Στοιχεία (Πρόταση 1)

ΟΤΑ	ΜΟΝΙΜΟΣ ΠΛΗΘΥΣΜ	ΚΑΘΑΡΗ ΕΚΤΑΣΗ	ΠΥΚΝΟΤΗΤ Α	ΤΟΠ ΔΙΑΜΕΡΙΣ
-----	-----------------	---------------	------------	--------------

## ΔΡΑΜΑΣ

Δράμας (2 συνενούμενοι δήμοι)

Δράμας	57,033	488.61	116.7	13
Σιδηρονέρου	334	350.85	1.0	2
<b>Άθροισμα</b>	<b>57,367</b>	<b>839.45</b>	<b>68.34</b>	<b>15</b>

Δοξάτου (2 συνενούμενοι δήμοι)

Δοξάτου	10,501	162.34	64.7	6
Καλαμπακίου	6,382	80.81	78.7	5
<b>Άθροισμα</b>	<b>16,883</b>	<b>243.15</b>	<b>69.43</b>	<b>11</b>

Κάτω Νευροκοπίου (1 συνενούμενος δήμος)

Κάτω Νευροκοπίου	7,289	872.78	8.3	17
<b>Άθροισμα</b>	<b>7,289</b>	<b>872.78</b>	<b>8.35</b>	<b>17</b>

Παρανεστίου (2 συνενούμενοι δήμοι)

Νικηφόρου	3,819	241.00	15.8	7
Παρανεστίου	1,295	787.12	1.6	3
<b>Άθροισμα</b>	<b>5,114</b>	<b>1028.12</b>	<b>4.97</b>	<b>10</b>

Προσοτσάνης (2 συνενούμενοι δήμοι)

Προσοτσάνης	10,743	418.96	25.6	11
Σιταγρών	4,788	62.47	76.1	7
<b>Άθροισμα</b>	<b>15,531</b>	<b>481.42</b>	<b>32.26</b>	<b>18</b>

# Στατιστικά Στοιχεία (Πρόταση 1)

ΟΤΑ	ΜΟΝΙΜΟΣ ΠΛΗΘΥΣΜ	ΚΑΘΑΡΗ ΕΚΤΑΣΗ	ΠΥΚΝΟΤΗΤ Α	ΤΟΠ ΔΙΑΜΕΡΙΣ
-----	-----------------	---------------	------------	--------------

## ΔΥΤΙΚΗΣ ΑΤΤΙΚΗΣ

Ελευσίνας (2 συνενούμενοι δήμοι)

Ελευσίνας	26,121	18.45	1,415.4	1
Μαγούλας	3,758	18.13	207.2	1
<b>Άθροισμα</b>	<b>29,879</b>	<b>36.58</b>	<b>816.72</b>	<b>2</b>

Μάνδρας - Ειδυλλίας (4 συνενούμενοι δήμοι)

Μάνδρας	12,739	205.77	61.9	1
Ερυθρών	3,105	61.15	50.8	1
Βιλίων	2,252	144.85	15.5	1
Οινόης	581	14.43	40.3	1
<b>Άθροισμα</b>	<b>18,677</b>	<b>426.20</b>	<b>43.82</b>	<b>4</b>

Φυλής (3 συνενούμενοι δήμοι)

Άνω Λιοσίων	27,305	38.45	710.2	1
Ζεφυρίου	9,130	1.40	6,521.4	1
Φυλής	2,702	69.28	39.0	1
<b>Άθροισμα</b>	<b>39,137</b>	<b>109.13</b>	<b>358.63</b>	<b>3</b>

Μεγαρέων (2 συνενούμενοι δήμοι)

Μεγαρέων	27,252	322.21	84.6	1
Νέας Περάμου	6,922	7.90	876.2	1
<b>Άθροισμα</b>	<b>34,174</b>	<b>330.11</b>	<b>103.52</b>	<b>2</b>

Ασπροπύργου (1 συνενούμενος δήμος)

Ασπροπύργου	27,927	101.97	273.8	1
<b>Άθροισμα</b>	<b>27,927</b>	<b>101.97</b>	<b>273.87</b>	<b>1</b>



# Στατιστικά Στοιχεία (Πρόταση 1)

ΟΤΑ	ΜΟΝΙΜΟΣ ΠΛΗΘΥΣΜ	ΚΑΘΑΡΗ ΕΚΤΑΣΗ	ΠΥΚΝΟΤΗΤ Α	ΤΟΠ ΔΙΑΜΕΡΙΣ
-----	-----------------	---------------	------------	--------------

## ΔΩΔΕΚΑΝΗΣΟΥ

Ρόδου (10 συνενούμενοι δήμοι)

Ρόδου	55,086	19.48	2,827.7	1
Πεταλούδων	11,842	89.15	132.8	6
Ιαλυσού	10,111	16.70	605.4	1
Καλλιθέας	9,749	109.75	88.8	3
Αρχαγγέλου	7,731	115.38	67.0	3
Αφάντου	6,665	46.10	144.6	2
Καμείρου	4,878	211.83	23.0	7
Νότιας Ρόδου	3,432	379.05	9.1	10
Λινδίων	3,411	178.90	19.1	5
Αταβύρου	2,429	234.35	10.4	5

**Άθροισμα 115,334 1400.68 82.34 43**

Κω (3 συνενούμενοι δήμοι)

Κω	17,894	67.20	266.3	1
Ηρακλειδών	6,904	160.54	43.0	3
Δικαίου	6,030	62.58	96.4	2

**Άθροισμα 30,828 290.31 106.19 6**

Νισύρου (1 συνενούμενος δήμος)

Νισύρου	928	50.06	18.5	3
---------	-----	-------	------	---

**Άθροισμα 928 50.06 18.54 3**

Πάτμου (1 συνενούμενος δήμος)

Πάτμου	3,053	45.04	67.8	1
--------	-------	-------	------	---

**Άθροισμα 3,053 45.04 67.79 1**

Καλυμνίων (1 συνενούμενος δήμος)

Καλυμνίων	16,576	134.54	123.2	1
-----------	--------	--------	-------	---

**Άθροισμα 16,576 134.54 123.20 1**

Λειψών (1 συνενούμενος δήμος)

Λειψών	687	17.35	39.6	1
--------	-----	-------	------	---

# Στατιστικά Στοιχεία (Πρόταση 1)

ΟΤΑ	ΜΟΝΙΜΟΣ ΠΛΗΘΥΣΜ	ΚΑΘΑΡΗ ΕΚΤΑΣΗ	ΠΥΚΝΟΤΗΤ Α	ΤΟΠ ΔΙΑΜΕΡΙΣ
Άθροισμα	687	17.35	39.60	1

Καρπάθου (2 συνενούμενοι δήμοι)

Καρπάθου	5,881	219.92	26.7	9
Ολύμπου	684	104.88	6.5	1
Άθροισμα	6,565	324.80	20.21	10

Λέρου (1 συνενούμενος δήμος)

Λέρου	8,172	74.17	110.2	1
Άθροισμα	8,172	74.17	110.18	1

Αγαθονησίου (1 συνενούμενος δήμος)

Αγαθονησίου	152	14.50	10.5	1
Άθροισμα	152	14.50	10.48	1

Κάσου (1 συνενούμενος δήμος)

Κάσου	1,013	69.46	14.6	1
Άθροισμα	1,013	69.46	14.58	1

Μεγίστης (1 συνενούμενος δήμος)

Μεγίστης	403	11.98	33.6	1
Άθροισμα	403	11.98	33.65	1

Σύμης (1 συνενούμενος δήμος)

Σύμης	2,594	65.75	39.5	1
Άθροισμα	2,594	65.75	39.45	1

Τήλου (1 συνενούμενος δήμος)

Τήλου	521	64.53	8.1	2
Άθροισμα	521	64.53	8.07	2

Χάλκης (1 συνενούμενος δήμος)

Χάλκης	295	37.04	8.0	1
--------	-----	-------	-----	---

# Στατιστικά Στοιχεία (Πρόταση 1)

ΟΤΑ	ΜΟΝΙΜΟΣ ΠΛΗΘΥΣΜ	ΚΑΘΑΡΗ ΕΚΤΑΣΗ	ΠΥΚΝΟΤΗΤ Α	ΤΟΠ ΔΙΑΜΕΡΙΣ
Άθροισμα	295	37.04	7.96	1

Αστυπαλαίας (1 συνενοούμενος δήμος)

Αστυπαλαίας	1,385	114.08	12.1	1
Άθροισμα	1,385	114.08	12.14	1

# Στατιστικά Στοιχεία (Πρόταση 1)

ΟΤΑ	ΜΟΝΙΜΟΣ ΠΛΗΘΥΣΜ	ΚΑΘΑΡΗ ΕΚΤΑΣΗ	ΠΥΚΝΟΤΗΤ Α	ΤΟΠ ΔΙΑΜΕΡΙΣ
-----	-----------------	---------------	------------	--------------

## ΕΒΡΟΥ

Αλεξανδρούπολης (3 συνενούμενοι δήμοι)

Αλεξανδρούπολης	53,459	642.25	83.2	6
Φερών	9,627	410.51	23.4	7
Τραϊανούπολης	3,039	161.95	18.6	4
<b>Άθροισμα</b>	<b>66,125</b>	<b>1214.70</b>	<b>54.44</b>	<b>17</b>

Ορεσιτιάδος (4 συνενούμενοι δήμοι)

Ορεσιτιάδος	21,943	255.07	85.4	8
Βύσσας	8,156	168.90	47.9	5
Τριγώνου	6,411	390.26	16.3	13
Κυπρίνου	2,865	135.20	21.1	3
<b>Άθροισμα</b>	<b>39,375</b>	<b>949.44</b>	<b>41.47</b>	<b>29</b>

Διδυμοτείχου (2 συνενούμενοι δήμοι)

Διδυμοτείχου	18,937	352.03	53.5	15
Μεταξάδων	4,443	211.24	21.0	8
<b>Άθροισμα</b>	<b>23,380</b>	<b>563.27</b>	<b>41.51</b>	<b>23</b>

Σουφλίου (3 συνενούμενοι δήμοι)

Σουφλίου	7,644	460.97	16.5	5
Ορφέα	5,980	642.47	9.3	7
Τυχερού	4,067	220.29	18.5	5
<b>Άθροισμα</b>	<b>17,691</b>	<b>1323.72</b>	<b>13.36</b>	<b>17</b>

Σαμοθράκης (1 συνενούμενος δήμος)

Σαμοθράκης	2,712	177.83	15.2	1
<b>Άθροισμα</b>	<b>2,712</b>	<b>177.83</b>	<b>15.25</b>	<b>1</b>

# Στατιστικά Στοιχεία (Πρόταση 1)

ΟΤΑ	ΜΟΝΙΜΟΣ ΠΛΗΘΥΣΜ	ΚΑΘΑΡΗ ΕΚΤΑΣΗ	ΠΥΚΝΟΤΗΤ Α	ΤΟΠ ΔΙΑΜΕΡΙΣ
-----	-----------------	---------------	------------	--------------

## ΕΥΒΟΙΑΣ

Χαλκιδέων (5 συνενούμενοι δήμοι)

Χαλκιδέων	55,264	30.80	1,794.1	1
Ληλαντίων	15,389	111.32	138.1	6
Νέας Αρτάκης	8,571	23.02	372.4	1
Αυλίδος	7,714	122.23	63.1	4
Ανθηδώνας	5,871	129.29	42.8	2
<b>Άθροισμα</b>	<b>92,809</b>	<b>416.66</b>	<b>222.74</b>	<b>14</b>

Διρφύων (2 συνενούμενοι δήμοι)

Μεσσαπίων	13,178	433.24	30.4	13
Διρφύων	6,265	344.16	18.2	14
<b>Άθροισμα</b>	<b>19,443</b>	<b>777.40</b>	<b>25.01</b>	<b>27</b>

Ερέτριας (2 συνενούμενοι δήμοι)

Αμαρυνθίων	6,898	109.91	62.8	5
Ερέτριας	5,320	58.65	90.7	1
<b>Άθροισμα</b>	<b>12,218</b>	<b>168.56</b>	<b>72.49</b>	<b>6</b>

Ταμινέων (3 συνενούμενοι δήμοι)

Ταμιναίων	9,651	202.92	47.3	8
Διστύων	5,080	158.26	31.3	8
Αυλώνας	4,707	143.41	32.8	8
<b>Άθροισμα</b>	<b>19,438</b>	<b>504.59</b>	<b>38.52</b>	<b>24</b>

Λίμνης (3 συνενούμενοι δήμοι)

Κηρέως	6,060	294.61	20.6	10
Ελυμνίων	5,108	161.10	31.7	5
Νηλέως	2,505	129.02	19.4	7
<b>Άθροισμα</b>	<b>13,673</b>	<b>584.72</b>	<b>23.38</b>	<b>22</b>

Ιστιαίας (5 συνενούμενοι δήμοι)

Ιστιαίας	7,329	180.79	40.4	10
Αιδηψού	6,482	115.44	56.1	3

# Στατιστικά Στοιχεία (Πρόταση 1)

ΟΤΑ	ΜΟΝΙΜΟΣ ΠΛΗΘΥΣΜ	ΚΑΘΑΡΗ ΕΚΤΑΣΗ	ΠΥΚΝΟΤΗΤ Α	ΤΟΠ ΔΙΑΜΕΡΙΣ
Αρτεμισίου	3,996	122.63	32.6	8
Ωρεών	3,258	49.91	65.3	4
Λιχάδος	1,067	39.89	26.7	1
<b>Άθροισμα</b>	<b>22,132</b>	<b>508.67</b>	<b>43.51</b>	<b>26</b>

Καρυστίας (4 συνενούμενοι δήμοι)

Καρύστου	6,854	166.95	41.1	6
Μαρμαρίου	2,895	241.33	12.0	9
Στυραίων	2,840	188.58	15.1	5
Καφηρέως	1,013	77.77	13.0	2
<b>Άθροισμα</b>	<b>13,602</b>	<b>674.64</b>	<b>20.16</b>	<b>22</b>

Σκύρου (1 συνενούμενος δήμος)

Σκύρου	2,711	223.09	12.2	1
<b>Άθροισμα</b>	<b>2,711</b>	<b>223.09</b>	<b>12.15</b>	<b>1</b>

Κύμης (2 συνενούμενοι δήμοι)

Κύμης	7,738	167.62	46.2	12
Κονιστρών	3,541	127.56	27.8	11
<b>Άθροισμα</b>	<b>11,279</b>	<b>295.18</b>	<b>38.21</b>	<b>23</b>

# Στατιστικά Στοιχεία (Πρόταση 1)

ΟΤΑ	ΜΟΝΙΜΟΣ ΠΛΗΘΥΣΜ	ΚΑΘΑΡΗ ΕΚΤΑΣΗ	ΠΥΚΝΟΤΗΤ Α	ΤΟΠ ΔΙΑΜΕΡΙΣ
-----	-----------------	---------------	------------	--------------

## ΕΥΡΥΤΑΝΙΑΣ

Καρπενησίου (6 συνενούμενοι δήμοι)

Καρπενησίου	8,736	249.04	34.8	14
Ποταμιάς	1,081	126.19	8.6	10
Φουρνά	791	132.23	6.0	3
Προυσσού	666	146.38	4.5	11
Κτημενίων	564	76.82	7.3	5
Δομνίστας	490	215.76	2.3	7
<b>Άθροισμα</b>	<b>12,328</b>	<b>946.42</b>	<b>13.03</b>	<b>50</b>

Φραγκίστας (5 συνενούμενοι δήμοι)

Φραγκίστας	1,734	142.44	9.8	7
Απεραντίων	1,673	160.25	9.5	7
Ασπροποτάμου	1,480	125.57	11.8	5
Αγράφων	1,237	288.57	4.3	7
Βίνιανης	1,066	152.73	7.0	6
<b>Άθροισμα</b>	<b>7,190</b>	<b>869.56</b>	<b>8.27</b>	<b>32</b>

# Στατιστικά Στοιχεία (Πρόταση 1)

ΟΤΑ	ΜΟΝΙΜΟΣ ΠΛΗΘΥΣΜ	ΚΑΘΑΡΗ ΕΚΤΑΣΗ	ΠΥΚΝΟΤΗΤ Α	ΤΟΠ ΔΙΑΜΕΡΙΣ
-----	-----------------	---------------	------------	--------------

## ΖΑΚΥΝΘΟΥ

Ζακύνθου (6 συνενοούμενοι δήμοι)

Ζακυνθίων	16,382	45.76	357.8	6
Λαγανά	5,858	73.80	79.1	6
Αλυκών	4,852	42.88	113.2	9
Αρκαδίων	4,828	26.48	182.4	7
Αρτεμισίων	4,482	104.89	42.7	13
Ελατίων	2,481	111.41	22.3	6

**Άθροισμα 38,883 405.23 95.95 47**



# Στατιστικά Στοιχεία (Πρόταση 1)

ΟΤΑ	ΜΟΝΙΜΟΣ ΠΛΗΘΥΣΜ	ΚΑΘΑΡΗ ΕΚΤΑΣΗ	ΠΥΚΝΟΤΗΤ Α	ΤΟΠ ΔΙΑΜΕΡΙΣ
-----	-----------------	---------------	------------	--------------

## ΗΛΕΙΑΣ

Πύργου (4 συνενούμενοι δήμοι)

Πύργου	35,620	169.22	208.5	19
Ωλένης	8,713	152.22	57.2	16
Ιαρδάνου	4,016	62.72	64.0	9
Βώλακος	3,285	69.52	46.4	4
<b>Άθροισμα</b>	<b>51,634</b>	<b>453.68</b>	<b>113.81</b>	<b>48</b>

Ζαχάρως (2 συνενούμενοι δήμοι)

Ζαχάρως	11,579	185.30	61.9	20
Φιγαλείας	2,137	89.18	24.0	6
<b>Άθροισμα</b>	<b>13,716</b>	<b>274.47</b>	<b>49.97</b>	<b>26</b>

Αρχαίας Ολυμπίας (4 συνενούμενοι δήμοι)

Αρχαίας Ολυμπίας	9,689	177.71	54.1	23
Φολόης	3,814	174.20	21.9	9
Λασιώνος	1,915	119.53	16.0	6
Λαμπείας	1,013	72.45	14.0	3
<b>Άθροισμα</b>	<b>16,431</b>	<b>543.88</b>	<b>30.21</b>	<b>41</b>

Αμαλιάδος (2 συνενούμενοι δήμοι)

Αμαλιάδος	31,542	247.41	125.2	20
Πηνειάς	4,733	141.42	31.9	16
<b>Άθροισμα</b>	<b>36,275</b>	<b>388.83</b>	<b>93.29</b>	<b>36</b>

Κυλλήνης (4 συνενούμενοι δήμοι)

Βουπρασίας	10,333	158.96	60.5	9
Λεχαινών	6,010	91.84	63.6	6
Ανδραβίδας	4,269	40.71	104.8	3
Κάστρου-Κυλλήνης	4,056	49.32	82.2	4
<b>Άθροισμα</b>	<b>24,668</b>	<b>340.83</b>	<b>72.38</b>	<b>22</b>

Πηνειού (3 συνενούμενοι δήμοι)

Γαστούνης	11,301	59.20	190.5	7
-----------	--------	-------	-------	---

# Στατιστικά Στοιχεία (Πρόταση 1)

ΟΤΑ	ΜΟΝΙΜΟΣ ΠΛΗΘΥΣΜ	ΚΑΘΑΡΗ ΕΚΤΑΣΗ	ΠΥΚΝΟΤΗΤ Α	ΤΟΠ ΔΙΑΜΕΡΙΣ
Βαρθολομιού	5,129	60.57	84.5	5
Τραγανού	3,228	41.29	77.8	3
<b>Άθροισμα</b>	<b>19,658</b>	<b>161.06</b>	<b>122.05</b>	<b>15</b>

Ανδρίτσαινας (3 συνενούμενοι δήμοι)

Σκιλλούντος	15,799	193.23	81.3	16
Αλιφείρας	3,576	96.48	37.0	6
Ανδριτσαίνης	1,764	130.97	13.4	10
<b>Άθροισμα</b>	<b>21,139</b>	<b>420.68</b>	<b>50.25</b>	<b>32</b>

# Στατιστικά Στοιχεία (Πρόταση 1)

ΟΤΑ	ΜΟΝΙΜΟΣ ΠΛΗΘΥΣΜ	ΚΑΘΑΡΗ ΕΚΤΑΣΗ	ΠΥΚΝΟΤΗΤ Α	ΤΟΠ ΔΙΑΜΕΡΙΣ
-----	-----------------	---------------	------------	--------------

## ΗΜΑΘΙΑΣ

Βεργίνας (5 συνενούμενοι δήμοι)

Βέροιας	47,677	358.52	132.8	11
Αποστόλου Παύλου	8,549	63.48	133.1	5
Δοβρά	4,983	103.85	47.9	5
Βεργίνας	2,342	68.85	33.9	4
Μακεδονίδος	1,979	199.00	9.9	4
<b>Άθροισμα</b>	<b>65,530</b>	<b>793.69</b>	<b>82.56</b>	<b>29</b>

Νάουσας (1 συνενούμενος δήμος)

Νάουσας	22,274	300.89	74.0	5
<b>Άθροισμα</b>	<b>22,274</b>	<b>300.89</b>	<b>74.03</b>	<b>5</b>

Ανθεμίων - Ειρηνούπολης (2 συνενούμενοι δήμοι)

Ανθεμίων	7,945	74.54	106.4	6
Ειρηνούπολης	3,945	49.96	79.0	3
<b>Άθροισμα</b>	<b>11,890</b>	<b>124.50</b>	<b>95.50</b>	<b>9</b>

Αλεξάνδρειας (4 συνενούμενοι δήμοι)

Αλεξάνδρειας	19,924	140.09	141.7	6
Πλατέος	10,504	171.42	57.9	8
Μελίκης	7,208	97.79	72.8	5
Αντιγονιδών	5,141	57.42	88.8	6
<b>Άθροισμα</b>	<b>42,777</b>	<b>466.72</b>	<b>91.65</b>	<b>25</b>

# Στατιστικά Στοιχεία (Πρόταση 1)

ΟΤΑ	ΜΟΝΙΜΟΣ ΠΛΗΘΥΣΜ	ΚΑΘΑΡΗ ΕΚΤΑΣΗ	ΠΥΚΝΟΤΗΤ Α	ΤΟΠ ΔΙΑΜΕΡΙΣ
-----	-----------------	---------------	------------	--------------

## ΗΡΑΚΛΕΙΟΥ

Ηρακλείου (5 συνενούμενοι δήμοι)

Ηρακλείου	142,112	109.03	1,303.5	6
Νέας Αλικαρνασσού	12,559	16.10	780.2	2
Τεμένους	3,122	56.61	55.2	3
Γοργολαΐνη	3,026	41.46	73.0	6
Τετραχωρίου	2,296	21.42	107.2	4

**Άθροισμα 163,115 244.61 666.83 21**

Μαλεβιζίου (3 συνενούμενοι δήμοι)

Γαζίου	13,761	95.81	143.6	5
Κρουσώνα	4,044	65.03	62.2	4
Τυλίσου	2,930	131.06	22.4	10

**Άθροισμα 20,735 291.91 71.03 19**

Ρίζα (3 συνενούμενοι δήμοι)

Αγίας Βαρβάρας	5,186	99.04	52.4	7
Ζαρού	3,177	71.80	44.2	3
Ρούβα	2,135	62.73	34.0	3

**Άθροισμα 10,498 233.57 44.95 13**

Αρχανών&Νίκου Καζαντζάκη (2 συνενούμενοι δήμοι)

Νίκου Καζαντζάκη	7,019	102.20	68.7	14
Αρχανών	4,497	31.52	142.7	2

**Άθροισμα 11,516 133.72 86.12 16**

Αρκαλοχωρίου (2 συνενούμενοι δήμοι)

Αρκαλοχωρίου	9,766	237.59	41.1	14
Θραψανού	2,468	37.29	66.2	4

**Άθροισμα 12,234 274.88 44.51 18**

Βιάννου (1 συνενούμενος δήμος)

Βιάννου	5,983	221.54	27.0	16
---------	-------	--------	------	----

**Άθροισμα 5,983 221.54 27.01 16**

# Στατιστικά Στοιχεία (Πρόταση 1)

ΟΤΑ	ΜΟΝΙΜΟΣ ΠΛΗΘΥΣΜ	ΚΑΘΑΡΗ ΕΚΤΑΣΗ	ΠΥΚΝΟΤΗΤ Α	ΤΟΠ ΔΙΑΜΕΡΙΣ
-----	-----------------	---------------	------------	--------------

Πεδιάδος (5 συνενούμενοι δήμοι)

Χερσονήσου	8,135	70.98	114.6	6
Γουβών	7,145	94.96	75.2	8
Καστελλίου	6,458	123.33	52.4	14
Μαλίων	6,173	60.72	101.7	3
Επισκοπής	2,411	45.50	53.0	5
<b>Άθροισμα</b>	<b>30,322</b>	<b>395.49</b>	<b>76.67</b>	<b>36</b>

Φαιστού (3 συνενούμενοι δήμοι)

Μοιρών	10,821	181.89	59.5	12
Τυμπακίου	9,884	157.12	62.9	11
Γόρτυνας	5,132	158.31	32.4	13
<b>Άθροισμα</b>	<b>25,837</b>	<b>497.32</b>	<b>51.95</b>	<b>36</b>

Μονοφατσίου (2 συνενούμενοι δήμοι)

Αστερουσιών	6,015	203.42	29.6	11
Κόφινα	4,970	144.77	34.3	8
<b>Άθροισμα</b>	<b>10,985</b>	<b>348.19</b>	<b>31.55</b>	<b>19</b>

# Στατιστικά Στοιχεία (Πρόταση 1)

ΟΤΑ	ΜΟΝΙΜΟΣ ΠΛΗΘΥΣΜ	ΚΑΘΑΡΗ ΕΚΤΑΣΗ	ΠΥΚΝΟΤΗΤ Α	ΤΟΠ ΔΙΑΜΕΡΙΣ
-----	-----------------	---------------	------------	--------------

## ΘΕΣΠΡΩΤΙΑΣ

Ηγουμενίτης (4 συνενούμενοι δήμοι)

Ηγουμενίτης	15,250	111.44	136.5	9
Συβότων	2,908	72.44	40.1	4
Μαργαριτίου	2,819	148.82	18.9	7
Πέρδικας	1,812	34.61	52.4	1
<b>Άθροισμα</b>	<b>22,789</b>	<b>367.31</b>	<b>62.04</b>	<b>21</b>

Φιλιατών (3 συνενούμενοι δήμοι)

Φιλιατών	7,038	494.85	14.2	42
Σαγιάδας	2,054	86.90	23.4	5
Παραποτάμου	1,341	60.33	22.2	4
<b>Άθροισμα</b>	<b>10,433</b>	<b>642.09</b>	<b>16.25</b>	<b>51</b>

Σουλίου (3 συνενούμενοι δήμοι)

Παραμυθιάς	7,601	340.94	22.2	23
Αχέροντα	2,226	67.34	33.1	4
Σουλίου	552	93.23	5.9	5
<b>Άθροισμα</b>	<b>10,379</b>	<b>501.51</b>	<b>20.70</b>	<b>32</b>

# Στατιστικά Στοιχεία (Πρόταση 1)

ΟΤΑ	ΜΟΝΙΜΟΣ ΠΛΗΘΥΣΜ	ΚΑΘΑΡΗ ΕΚΤΑΣΗ	ΠΥΚΝΟΤΗΤ Α	ΤΟΠ ΔΙΑΜΕΡΙΣ
-----	-----------------	---------------	------------	--------------

## ΘΕΣΣΑΛΟΝΙΚΗΣ Α'

Θεσσαλονίκης (3 συνενούμενοι δήμοι)

Θεσσαλονίκης	385,406	17.82	21,631.4	1
Τριανδρίας	11,750	1.48	7,966.1	1
Αγίου Παύλου	8,192	1.95	4,194.6	1
<b>Άθροισμα</b>	<b>405,348</b>	<b>21.25</b>	<b>19079.69</b>	<b>3</b>

Συκεών (2 συνενούμενοι δήμοι)

Συκεών	42,787	7.98	5,360.4	1
Πεύκων	6,465	1.80	3,591.7	1
<b>Άθροισμα</b>	<b>49,252</b>	<b>9.78</b>	<b>5034.96</b>	<b>2</b>

Αμπελοκήπων - Κορδελιού (2 συνενούμενοι δήμοι)

Αμπελοκήπων	43,016	1.80	23,858.0	1
Μενεμένης	15,133	7.99	1,894.2	1
<b>Άθροισμα</b>	<b>58,149</b>	<b>9.79</b>	<b>5938.42</b>	<b>2</b>

Ευόσμου - Μενεμένης (2 συνενούμενοι δήμοι)

Ευόσμου	54,825	9.93	5,522.8	1
Ελευθερίου-Κορδελιού	22,349	3.43	6,513.8	1
<b>Άθροισμα</b>	<b>77,174</b>	<b>13.36</b>	<b>5777.36</b>	<b>2</b>

Καλαμαριάς (1 συνενούμενος δήμος)

Καλαμαριάς	90,096	6.40	14,075.3	1
<b>Άθροισμα</b>	<b>90,096</b>	<b>6.40</b>	<b>14075.30</b>	<b>1</b>

Παύλου Μελά (3 συνενούμενοι δήμοι)

Σταυρουπόλεως	43,576	3.18	13,724.7	1
Πολίχνης	37,569	7.33	5,128.9	1
Ευκαρπίας	6,442	13.26	485.7	1
<b>Άθροισμα</b>	<b>87,587</b>	<b>23.76</b>	<b>3685.86</b>	<b>3</b>

Νεαπόλεως (1 συνενούμενος δήμος)

Νεαπόλεως	31,830	1.17	27,251.7	1
-----------	--------	------	----------	---

# Στατιστικά Στοιχεία (Πρόταση 1)

ΟΤΑ	ΜΟΝΙΜΟΣ ΠΛΗΘΥΣΜ	ΚΑΘΑΡΗ ΕΚΤΑΣΗ	ΠΥΚΝΟΤΗΤΑ	ΤΟΠ ΔΙΑΜΕΡΙΣ
Άθροισμα	31,830	1.17	27251.71	1



# Στατιστικά Στοιχεία (Πρόταση 1)

ΟΤΑ	ΜΟΝΙΜΟΣ ΠΛΗΘΥΣΜ	ΚΑΘΑΡΗ ΕΚΤΑΣΗ	ΠΥΚΝΟΤΗΤ Α	ΤΟΠ ΔΙΑΜΕΡΙΣ
-----	-----------------	---------------	------------	--------------

## ΘΕΣΣΑΛΟΝΙΚΗΣ Β'

Χορτιάτη (3 συνενούμενοι δήμοι)

Πυλαίας	22,928	24.38	940.5	1
Πανοράματος	14,456	21.32	678.0	1
Χορτιάτη	12,538	109.93	114.1	4
<b>Άθροισμα</b>	<b>49,922</b>	<b>155.63</b>	<b>320.77</b>	<b>6</b>

Χαλκηδόνος (3 συνενούμενοι δήμοι)

Αγίου Αθανασίου	14,062	154.74	90.5	6
Κουφαλίων	10,664	104.03	100.5	2
Χαλκηδόνος	9,573	129.15	73.6	6
<b>Άθροισμα</b>	<b>34,299</b>	<b>387.91</b>	<b>88.42</b>	<b>14</b>

Αξιού (3 συνενούμενοι δήμοι)

Εχεδώρου	23,565	102.92	228.5	4
Χαλάστρας	9,903	117.69	81.6	2
Αξιού	6,738	85.04	77.9	3
<b>Άθροισμα</b>	<b>40,206</b>	<b>305.65</b>	<b>131.54</b>	<b>9</b>

Ωραιοκάστρου (3 συνενούμενοι δήμοι)

Ωραιοκάστρου	11,987	21.86	548.5	1
Μυγδονίας	7,095	98.51	72.0	3
Καλλιθέας	5,880	97.39	60.3	4
<b>Άθροισμα</b>	<b>24,962</b>	<b>217.76</b>	<b>114.63</b>	<b>8</b>

Λαγκαδά (7 συνενούμενοι δήμοι)

Λαγκαδά	17,014	174.86	86.2	8
Σοχού	5,496	280.19	19.5	3
Κορωνείας	3,932	84.49	37.2	5
Ασσήρου	3,756	76.66	49.0	2
Λαχανά	3,018	210.09	14.4	5
Εγνατίας	2,681	104.97	23.3	4
Βερτίσκου	2,008	196.61	10.2	4
<b>Άθροισμα</b>	<b>37,905</b>	<b>1127.87</b>	<b>33.61</b>	<b>31</b>

# Στατιστικά Στοιχεία (Πρόταση 1)

ΟΤΑ	ΜΟΝΙΜΟΣ ΠΛΗΘΥΣΜ	ΚΑΘΑΡΗ ΕΚΤΑΣΗ	ΠΥΚΝΟΤΗΤ Α	ΤΟΠ ΔΙΑΜΕΡΙΣ
-----	-----------------	---------------	------------	--------------

Βόλβης (6 συνενούμενοι δήμοι)

Ρεντίνας	6,052	104.00	47.0	3
Αγίου Γεωργίου	5,272	65.79	80.0	2
Απολλωνίας	3,957	150.54	23.5	5
Καλλινδοίων	3,936	154.72	25.4	5
Μαδύτου	3,381	63.76	37.6	3
Αρέθουσας	3,111	214.93	14.5	5

**Άθροισμα 25,709 753.74 34.11 23**

Θέρμης (3 συνενούμενοι δήμοι)

Θέρμης	16,014	100.94	158.6	4
Μίκρας	10,146	80.83	125.5	4
Βασιλικών	8,276	200.34	41.3	6

**Άθροισμα 34,436 382.11 90.12 14**

Θερμαϊκού (3 συνενούμενοι δήμοι)

Θερμαϊκού	19,802	20.30	975.5	3
Μηχανιώνας	9,186	20.94	425.9	3
Επανομής	8,138	91.49	88.9	2

**Άθροισμα 37,126 132.74 279.70 8**

# Στατιστικά Στοιχεία (Πρόταση 1)

ΟΤΑ	ΜΟΝΙΜΟΣ ΠΛΗΘΥΣΜ	ΚΑΘΑΡΗ ΕΚΤΑΣΗ	ΠΥΚΝΟΤΗΤ Α	ΤΟΠ ΔΙΑΜΕΡΙΣ
-----	-----------------	---------------	------------	--------------

## ΙΩΑΝΝΙΝΩΝ

Ιωαννιτών (6 συνενούμενοι δήμοι)

Ιωαννιτών	75,550	47.42	1,592.5	5
Παμβώτιδος	9,904	131.32	71.4	14
Ανατολής	7,734	14.77	488.1	3
Περάματος	5,611	104.58	53.1	9
Μπιζανίου	3,948	91.35	43.2	7
Νήσου Ιωαννίνων	354	0.68	81.9	1
<b>Άθροισμα</b>	<b>103,101</b>	<b>390.10</b>	<b>264.30</b>	<b>39</b>

Κόνιτσας (5 συνενούμενοι δήμοι)

Κόνιτσας	5,690	540.93	10.5	25
Μαστοροχωριών	1,382	271.16	5.1	12
Διστράτου	420	53.81	7.8	1
Φούρκας	117	32.37	3.6	1
Αετομηλίτσας	39	51.29	0.8	1
<b>Άθροισμα</b>	<b>7,648</b>	<b>949.57</b>	<b>8.05</b>	<b>40</b>

Πωγωνίου (6 συνενούμενοι δήμοι)

Άνω Καλαμά	2,363	86.50	27.3	11
Δελβινακίου	2,345	255.56	9.2	17
Καλπακίου	1,986	116.76	17.0	8
Άνω Πωγωνίου	1,398	136.96	10.2	9
Πωγωνιανής	772	56.69	13.6	4
Λάβδανης	123	48.19	2.6	2
<b>Άθροισμα</b>	<b>8,987</b>	<b>700.66</b>	<b>12.83</b>	<b>51</b>

Ζαγορίου (5 συνενούμενοι δήμοι)

Ανατολικού Ζαγορίου	1,814	269.55	6.7	15
Κεντρικού Ζαγορίου	1,217	206.68	5.9	15
Τύμφης	1,006	427.80	2.3	12
Πατίγκου	161	34.03	4.7	1
Βοβούσης	150	51.03	2.9	1
<b>Άθροισμα</b>	<b>4,348</b>	<b>989.09</b>	<b>4.40</b>	<b>44</b>

# Στατιστικά Στοιχεία (Πρόταση 1)

ΟΤΑ	ΜΟΝΙΜΟΣ ΠΛΗΘΥΣΜ	ΚΑΘΑΡΗ ΕΚΤΑΣΗ	ΠΥΚΝΟΤΗΤ Α	ΤΟΠ ΔΙΑΜΕΡΙΣ
-----	-----------------	---------------	------------	--------------

Μετσόβου (3 συνενούμενοι δήμοι)

Μετσόβου	4,079	177.68	23.0	4
Εγνατίας	2,469	131.17	18.8	6
Μηλέας	629	54.56	11.5	1
<b>Άθροισμα</b>	<b>7,177</b>	<b>363.40</b>	<b>19.75</b>	<b>11</b>

Ζίτσας (5 συνενούμενοι δήμοι)

Πασαρώνος	8,412	135.28	62.2	17
Μολοσσών	1,893	240.23	7.8	20
Ζίτσας	1,803	65.84	27.4	5
Εκάλης	1,650	49.18	33.5	7
Ευρυμενών	1,165	73.86	15.8	8
<b>Άθροισμα</b>	<b>14,923</b>	<b>564.39</b>	<b>26.44</b>	<b>57</b>

Βορείων Τζουμέρκων (6 συνενούμενοι δήμοι)

Πραμάντων	1,302	69.09	18.8	3
Τζουμέρκων	648	71.10	9.1	8
Ματσουκίου	167	35.36	4.7	1
Καλαριτών	89	39.96	2.2	1
Σιράκου	45	29.31	1.5	1
Βαθυπέδου	31	10.13	3.1	1
<b>Άθροισμα</b>	<b>2,282</b>	<b>254.94</b>	<b>8.95</b>	<b>15</b>

Δωδώνης (5 συνενούμενοι δήμοι)

Αγίου Δημητρίου	5,488	231.47	23.7	18
Λάκκας Σουλίου	2,379	158.58	15.0	14
Κατσανοχωρίων	2,079	103.32	20.1	9
Σελλών	1,402	166.31	8.4	15
Δωδώνης	1,213	100.88	12.0	9
<b>Άθροισμα</b>	<b>12,561</b>	<b>760.55</b>	<b>16.52</b>	<b>65</b>

# Στατιστικά Στοιχεία (Πρόταση 1)

ΟΤΑ	ΜΟΝΙΜΟΣ ΠΛΗΘΥΣΜ	ΚΑΘΑΡΗ ΕΚΤΑΣΗ	ΠΥΚΝΟΤΗΤ Α	ΤΟΠ ΔΙΑΜΕΡΙΣ
-----	-----------------	---------------	------------	--------------

## ΚΑΒΑΛΑΣ

Καβάλας (2 συνενούμενοι δήμοι)

Καβάλας	63,572	112.60	564.6	3
Φιλίππων	10,614	238.75	44.5	11
<b>Άθροισμα</b>	<b>74,186</b>	<b>351.35</b>	<b>211.15</b>	<b>14</b>

Χρυσούπολης (3 συνενούμενοι δήμοι)

Χρυσούπολης	15,175	236.66	61.9	13
Κεραμωτής	5,406	107.12	47.0	4
Ορεινού	1,637	316.76	5.1	8
<b>Άθροισμα</b>	<b>22,218</b>	<b>660.53</b>	<b>33.64</b>	<b>25</b>

Θάσου (1 συνενούμενος δήμος)

Θάσου	13,451	380.10	35.4	10
<b>Άθροισμα</b>	<b>13,451</b>	<b>380.10</b>	<b>35.39</b>	<b>10</b>

Παγγαίου (5 συνενούμενοι δήμοι)

Ελευθερούπολης	11,080	126.97	87.3	6
Ελευθερών	7,090	150.55	47.1	7
Παγγαίου	4,638	79.53	58.2	3
Ορφανού	4,453	200.14	22.2	6
Πιερέων	4,383	143.40	30.6	8
<b>Άθροισμα</b>	<b>31,644</b>	<b>700.60</b>	<b>45.17</b>	<b>30</b>

# Στατιστικά Στοιχεία (Πρόταση 1)

ΟΤΑ	ΜΟΝΙΜΟΣ ΠΛΗΘΥΣΜ	ΚΑΘΑΡΗ ΕΚΤΑΣΗ	ΠΥΚΝΟΤΗΤ Α	ΤΟΠ ΔΙΑΜΕΡΙΣ
-----	-----------------	---------------	------------	--------------

## ΚΑΡΔΙΤΣΑΣ

Καρδίτσας (5 συνενούμενοι δήμοι)

Καρδίτσας	41,411	110.09	376.2	6
Κάμπου	5,360	90.27	59.3	7
Μητρόπολης	4,146	57.89	71.6	7
Ιτάμου	3,354	233.18	14.3	8
Καλλιφώνου	2,818	154.60	18.2	6
<b>Άθροισμα</b>	<b>57,089</b>	<b>646.04</b>	<b>88.37</b>	<b>34</b>

Νικολάου Πλαστήρα (2 συνενούμενοι δήμοι)

Πλαστήρα	2,365	85.44	25.4	5
Νεβρόπολης Αγράφων	1,657	97.41	15.8	7
<b>Άθροισμα</b>	<b>4,022</b>	<b>182.85</b>	<b>22.00</b>	<b>12</b>

Αργιθέας (3 συνενούμενοι δήμοι)

Αργιθέας	1,067	150.38	7.1	8
Αχελώου	972	87.43	11.1	4
Αθαμανών	449	135.07	3.3	8
<b>Άθροισμα</b>	<b>2,488</b>	<b>372.87</b>	<b>6.67</b>	<b>20</b>

Πάμισου (3 συνενούμενοι δήμοι)

Μουζακίου	9,187	179.52	51.2	14
Παμίσου	4,447	53.73	82.6	5
Ιθώμης	2,773	80.49	34.5	8
<b>Άθροισμα</b>	<b>16,407</b>	<b>313.74</b>	<b>52.29</b>	<b>27</b>

Σοφάδων (5 συνενούμενοι δήμοι)

Σοφάδων	12,377	241.15	51.3	14
Ταμασίου	3,722	163.32	22.8	6
Άρνης	3,164	89.09	35.5	4
Μενελαΐδας	2,012	169.82	11.8	6
Ρεντίνης	484	56.97	8.5	1
<b>Άθροισμα</b>	<b>21,759</b>	<b>720.34</b>	<b>30.21</b>	<b>31</b>

# Στατιστικά Στοιχεία (Πρόταση 1)

ΟΤΑ	ΜΟΝΙΜΟΣ ΠΛΗΘΥΣΜ	ΚΑΘΑΡΗ ΕΚΤΑΣΗ	ΠΥΚΝΟΤΗΤ Α	ΤΟΠ ΔΙΑΜΕΡΙΣ
-----	-----------------	---------------	------------	--------------

Παλαμά (3 συνενοούμενοι δήμοι)

Παλαμά	9,644	153.78	62.6	8
Σελλάνων	4,987	88.72	55.7	5
Φύλλου	3,869	139.12	27.8	7

**Άθροισμα 18,500 381.61 48.48 20**

# Στατιστικά Στοιχεία (Πρόταση 1)

ΟΤΑ	ΜΟΝΙΜΟΣ ΠΛΗΘΥΣΜ	ΚΑΘΑΡΗ ΕΚΤΑΣΗ	ΠΥΚΝΟΤΗΤ Α	ΤΟΠ ΔΙΑΜΕΡΙΣ
-----	-----------------	---------------	------------	--------------

## ΚΑΣΤΟΡΙΑΣ

Καστοριάς (5 συνενούμενοι δήμοι)

Καστοριάς	17,038	42.94	297.3	1
Αγίας Τριάδος	6,199	99.09	62.6	8
Αλιάκμονα	4,194	99.17	42.3	5
Κορεστίων	953	122.28	7.8	7
Καστρακίου	724	78.42	9.2	2
<b>Άθροισμα</b>	<b>29,108</b>	<b>441.90</b>	<b>65.87</b>	<b>23</b>

Γράμου (4 συνενούμενοι δήμοι)

Νεστορίου	1,533	336.33	4.6	4
Ακριτών	1,013	85.72	11.8	4
Αρρένων	581	134.60	4.3	3
Γράμου	2	59.42	0.0	1
<b>Άθροισμα</b>	<b>3,129</b>	<b>616.07</b>	<b>5.08</b>	<b>12</b>

Ορεστίδος (2 συνενούμενοι δήμοι)

Ορεστίδος	10,146	206.40	49.2	13
Ίωνος Δραγούμη	3,333	134.11	24.8	5
<b>Άθροισμα</b>	<b>13,479</b>	<b>340.51</b>	<b>39.59</b>	<b>18</b>

Μακεδνών (4 συνενούμενοι δήμοι)

Μακέδνων	3,398	28.01	90.3	3
Αγίων Αναργύρων	2,690	97.34	27.6	4
Βιτσίου	1,436	135.03	10.6	6
Κλεισούρας	462	37.07	12.5	1
<b>Άθροισμα</b>	<b>7,986</b>	<b>297.45</b>	<b>26.85</b>	<b>14</b>



# Στατιστικά Στοιχεία (Πρόταση 1)

ΟΤΑ	ΜΟΝΙΜΟΣ ΠΛΗΘΥΣΜ	ΚΑΘΑΡΗ ΕΚΤΑΣΗ	ΠΥΚΝΟΤΗΤ Α	ΤΟΠ ΔΙΑΜΕΡΙΣ
-----	-----------------	---------------	------------	--------------

## ΚΕΡΚΥΡΑΣ

Κέρκυρας (15 συνενούμενοι δήμοι)

Κερκυραίων	41,532	40.51	991.1	4
Αχιλλείων	10,079	48.10	207.2	14
Εσπερίων	7,441	54.46	136.6	11
Παρελίων	7,099	48.98	144.9	10
Λευκιμμαίων	6,694	50.82	131.7	4
Μελιτειέων	6,584	62.87	98.2	9
Φαιάκων	6,201	53.84	115.2	7
Θιναλίου	5,316	77.90	68.2	10
Κορισίων	5,122	27.68	185.1	6
Αγίου Γεωργίου	4,463	39.45	113.1	13
Παλαιοκαστριτών	4,279	48.28	88.4	8
Κασσωπαίων	2,704	33.70	80.1	4
Ερεικούσσης	612	4.45	137.6	1
Οθωνών	340	10.08	33.7	1
Μαθρακίου	186	3.53	52.7	1

**Άθροισμα 108,652 604.63 179.70 103**

Παξών (1 συνενούμενος δήμος)

Παξών	2,429	30.12	80.6	4
-------	-------	-------	------	---

**Άθροισμα 2,429 30.12 80.64 4**

# Στατιστικά Στοιχεία (Πρόταση 1)

ΟΤΑ	ΜΟΝΙΜΟΣ ΠΛΗΘΥΣΜ	ΚΑΘΑΡΗ ΕΚΤΑΣΗ	ΠΥΚΝΟΤΗΤ Α	ΤΟΠ ΔΙΑΜΕΡΙΣ
-----	-----------------	---------------	------------	--------------

## ΚΕΦΑΛΛΗΝΙΑΣ

Κεφαλονιάς (8 συνενούμενοι δήμοι)

Αργοστολίου	12,503	157.67	79.3	11
Παλικής	7,386	119.34	61.9	15
Λειβαθούς	4,644	62.63	74.2	11
Ελειού-Πρόνων	3,610	111.69	32.3	11
Σάμης	2,530	129.33	19.6	6
Ερίσου	1,470	78.11	18.8	13
Πυλαρέων	1,371	81.11	16.9	3
Ομαλών	1,030	46.70	22.1	1

**Άθροισμα 34,544 786.58 43.92 71**

Ιθάκης (1 συνενούμενος δήμος)

Ιθάκης	3,212	117.81	27.3	8
--------	-------	--------	------	---

**Άθροισμα 3,212 117.81 27.26 8**

# Στατιστικά Στοιχεία (Πρόταση 1)

ΟΤΑ	ΜΟΝΙΜΟΣ ΠΛΗΘΥΣΜ	ΚΑΘΑΡΗ ΕΚΤΑΣΗ	ΠΥΚΝΟΤΗΤ Α	ΤΟΠ ΔΙΑΜΕΡΙΣ
-----	-----------------	---------------	------------	--------------

## ΚΙΛΚΙΣ

Κιλκίς (7 συνενούμενοι δήμοι)

Κιλκίς	24,874	319.83	77.8	10
Γαλλικού	7,095	149.05	47.6	6
Πικρολίμνης	7,019	160.31	42.8	7
Κρουσών	6,319	588.88	10.7	19
Χέρσου	4,237	157.91	26.8	4
Μουριών	3,206	133.66	23.1	4
Δοϊράνης	2,000	71.66	24.6	3

**Άθροισμα 54,750 1581.30 34.62 53**

Παιονίας (5 συνενούμενοι δήμοι)

Πολυκάστρου	12,299	311.11	39.3	11
Γουμένισσας	6,677	208.95	32.0	7
Αξιούπολης	6,320	280.44	22.2	7
Ευρωπού	5,971	80.02	73.8	5
Λιβαδίων	407	32.28	12.6	1

**Άθροισμα 31,674 912.80 34.70 31**

# Στατιστικά Στοιχεία (Πρόταση 1)

ΟΤΑ	ΜΟΝΙΜΟΣ ΠΛΗΘΥΣΜ	ΚΑΘΑΡΗ ΕΚΤΑΣΗ	ΠΥΚΝΟΤΗΤ Α	ΤΟΠ ΔΙΑΜΕΡΙΣ
-----	-----------------	---------------	------------	--------------

## ΚΟΖΑΝΗΣ

Κοζάνης (5 συνενούμενοι δήμοι)

Κοζάνης	49,812	365.99	136.1	21
Ελλησπόντου	7,481	337.97	22.1	12
Ελιμείας	6,320	88.74	63.7	8
Αιανής	3,746	149.28	24.0	7
Δημητρίου Υψηλάντη	2,861	112.07	25.5	4
<b>Άθροισμα</b>	<b>70,220</b>	<b>1054.05</b>	<b>66.62</b>	<b>52</b>

Βοΐου (5 συνενούμενοι δήμοι)

Σιάτιστας	6,589	157.82	41.6	3
Νεάπολης	4,745	237.48	19.9	20
Ασκίου	4,530	196.48	23.0	6
Τσοτιλίου	3,780	330.27	11.4	26
Πενταλόφου	786	83.92	9.4	4
<b>Άθροισμα</b>	<b>20,430</b>	<b>1005.97</b>	<b>20.31</b>	<b>59</b>

Σερβίων (3 συνενούμενοι δήμοι)

Σερβίων	9,512	361.37	23.8	15
Καμβουνίων	2,076	148.79	13.9	3
Λιβαδερού	1,597	52.00	30.7	1
<b>Άθροισμα</b>	<b>13,185</b>	<b>562.15</b>	<b>23.45</b>	<b>19</b>

Βελβεντού (1 συνενούμενος δήμος)

Βελβεντού	3,549	126.17	28.1	4
<b>Άθροισμα</b>	<b>3,549</b>	<b>126.17</b>	<b>28.13</b>	<b>4</b>

Εορδαίας (5 συνενούμενοι δήμοι)

Πτολεμαΐδας	36,393	217.60	167.0	12
Μουρικίου	4,744	112.06	42.3	5
Βερμίου	3,303	187.15	17.6	4
Αγίας Παρασκευής	1,595	119.61	13.3	4
Βλάστης	520	72.09	7.2	1
<b>Άθροισμα</b>	<b>46,555</b>	<b>708.50</b>	<b>65.71</b>	<b>26</b>

# Στατιστικά Στοιχεία (Πρόταση 1)

ΟΤΑ	ΜΟΝΙΜΟΣ ΠΛΗΘΥΣΜ	ΚΑΘΑΡΗ ΕΚΤΑΣΗ	ΠΥΚΝΟΤΗΤ Α	ΤΟΠ ΔΙΑΜΕΡΙΣ
-----	-----------------	---------------	------------	--------------

## ΚΟΡΙΝΘΙΑΣ

Κορινθίων (5 συνενούμενοι δήμοι)

Κορινθίων	36,991	101.91	362.0	5
Άσσου-Λεχαιίου	9,162	25.49	359.4	4
Τενέας	5,136	167.58	30.6	6
Σαρωνικού	4,620	136.58	33.8	4
Σολυγείας	2,614	179.46	14.6	3
<b>Άθροισμα</b>	<b>58,523</b>	<b>611.02</b>	<b>95.78</b>	<b>22</b>

Σικυωνίων (3 συνενούμενοι δήμοι)

Σικυωνίων	18,654	171.27	108.9	17
Στυμφαλίας	2,530	201.57	12.3	10
Φενεού	2,019	226.20	8.9	9
<b>Άθροισμα</b>	<b>23,203</b>	<b>599.04</b>	<b>38.73</b>	<b>36</b>

Βέλου (2 συνενούμενοι δήμοι)

Βόχας	9,546	87.90	108.6	7
Βέλου	7,705	76.95	100.1	8
<b>Άθροισμα</b>	<b>17,251</b>	<b>164.85</b>	<b>104.65</b>	<b>15</b>

Ευρωστίνης (2 συνενούμενοι δήμοι)

Ξυλοκάστρου	13,671	310.10	44.1	26
Ευρωστίνης	4,553	101.42	44.9	10
<b>Άθροισμα</b>	<b>18,224</b>	<b>411.52</b>	<b>44.28</b>	<b>36</b>

Νεμέας (1 συνενούμενος δήμος)

Νεμέας	7,286	204.71	35.6	10
<b>Άθροισμα</b>	<b>7,286</b>	<b>204.71</b>	<b>35.59</b>	<b>10</b>

Λουτρακίου (2 συνενούμενοι δήμοι)

Λουτρακίου-Περαχώρας	15,077	195.20	76.6	3
Αγίων Θεοδώρων	4,963	98.03	50.6	1
<b>Άθροισμα</b>	<b>20,040</b>	<b>293.23</b>	<b>68.34</b>	<b>4</b>

# Στατιστικά Στοιχεία (Πρόταση 1)

ΟΤΑ	ΜΟΝΙΜΟΣ ΠΛΗΘΥΣΜ	ΚΑΘΑΡΗ ΕΚΤΑΣΗ	ΠΥΚΝΟΤΗΤ Α	ΤΟΠ ΔΙΑΜΕΡΙΣ
-----	-----------------	---------------	------------	--------------

## ΚΥΚΛΑΔΩΝ

Σύρου - Ερμούπολης (3 συνενούμενοι δήμοι)

Ερμούπόλεως	13,496	11.18	1,207.0	2
Άνω Σύρου	3,362	67.01	50.2	4
Ποσειδωνίας	2,935	23.71	123.8	3
<b>Άθροισμα</b>	<b>19,793</b>	<b>101.90</b>	<b>194.24</b>	<b>9</b>

Αμοργού (1 συνενούμενος δήμος)

Αμοργού	1,852	126.35	14.7	6
<b>Άθροισμα</b>	<b>1,852</b>	<b>126.35</b>	<b>14.66</b>	<b>6</b>

Άνδρου (3 συνενούμενοι δήμοι)

Άνδρου	4,027	102.76	39.2	7
Υδρούσας	3,057	195.37	15.6	11
Κορθίου	2,201	81.92	26.9	6
<b>Άθροισμα</b>	<b>9,285</b>	<b>380.04</b>	<b>24.43</b>	<b>24</b>

Νάξου & Μικρών Κυκλάδων (6 συνενούμενοι δήμοι)

Νάξου	11,772	126.91	92.7	11
Δρυμαλίας	5,585	302.83	18.4	11
Κουφονησίων	376	26.03	14.4	1
Σχοινούσσης	197	8.51	23.1	1
Δονούσης	166	13.75	12.1	1
Ηράκλειας	133	17.80	7.5	1
<b>Άθροισμα</b>	<b>18,229</b>	<b>495.82</b>	<b>36.77</b>	<b>26</b>

Τήνου (3 συνενούμενοι δήμοι)

Τήνου	5,088	22.87	222.4	3
Εξωμβούργου	2,478	138.21	17.9	9
Πανόρμου	549	33.38	16.4	1
<b>Άθροισμα</b>	<b>8,115</b>	<b>194.46</b>	<b>41.73</b>	<b>13</b>

Θήρας (2 συνενούμενοι δήμοι)

Θήρας	12,453	71.17	175.0	12
-------	--------	-------	-------	----

# Στατιστικά Στοιχεία (Πρόταση 1)

ΟΤΑ	ΜΟΝΙΜΟΣ ΠΛΗΘΥΣΜ	ΚΑΘΑΡΗ ΕΚΤΑΣΗ	ΠΥΚΝΟΤΗΤ Α	ΤΟΠ ΔΙΑΜΕΡΙΣ
Οίας	1,272	19.45	65.4	2

**Άθροισμα 13,725 90.62 151.45 14**

Ιητών (1 συνενούμενος δήμος)

Ιητών	1,862	109.02	17.1	1
-------	-------	--------	------	---

**Άθροισμα 1,862 109.02 17.08 1**

Κέας (1 συνενούμενος δήμος)

Κέας (Ιουλίδος)	2,162	148.93	14.5	2
-----------------	-------	--------	------	---

**Άθροισμα 2,162 148.93 14.52 2**

Κύθνου (1 συνενούμενος δήμος)

Κύθνου	1,538	100.19	15.4	2
--------	-------	--------	------	---

**Άθροισμα 1,538 100.19 15.35 2**

Μήλου (1 συνενούμενος δήμος)

Μήλου	4,736	160.15	29.6	5
-------	-------	--------	------	---

**Άθροισμα 4,736 160.15 29.57 5**

Μυκόνου (1 συνενούμενος δήμος)

Μυκόνου	9,274	105.18	88.2	2
---------	-------	--------	------	---

**Άθροισμα 9,274 105.18 88.17 2**

Αντιπάρου (1 συνενούμενος δήμος)

Αντιπάρου	1,011	45.16	22.4	1
-----------	-------	-------	------	---

**Άθροισμα 1,011 45.16 22.39 1**

Πάρου (1 συνενούμενος δήμος)

Πάρου	12,514	196.31	63.7	7
-------	--------	--------	------	---

**Άθροισμα 12,514 196.31 63.75 7**

Σερίφου (1 συνενούμενος δήμος)

Σερίφου	1,262	75.21	16.8	1
---------	-------	-------	------	---

# Στατιστικά Στοιχεία (Πρόταση 1)

ΟΤΑ	ΜΟΝΙΜΟΣ ΠΛΗΘΥΣΜ	ΚΑΘΑΡΗ ΕΚΤΑΣΗ	ΠΥΚΝΟΤΗΤ Α	ΤΟΠ ΔΙΑΜΕΡΙΣ
Άθροισμα	1,262	75.21	16.78	1

Σίφνου (1 συνενούμενος δήμος)

Σίφνου	2,574	73.94	34.8	2
Άθροισμα	2,574	73.94	34.81	2

Ανάφης (1 συνενούμενος δήμος)

Ανάφης	272	40.37	6.7	1
Άθροισμα	272	40.37	6.74	1

Κιμώλου (1 συνενούμενος δήμος)

Κιμώλου	838	53.25	15.7	1
Άθροισμα	838	53.25	15.74	1

Σικίνου (1 συνενούμενος δήμος)

Σικίνου	238	42.51	5.6	1
Άθροισμα	238	42.51	5.60	1

Φολεγάνδρου (1 συνενούμενος δήμος)

Φολεγάνδρου	676	32.22	21.0	2
Άθροισμα	676	32.22	20.98	2



# Στατιστικά Στοιχεία (Πρόταση 1)

ΟΤΑ	ΜΟΝΙΜΟΣ ΠΛΗΘΥΣΜ	ΚΑΘΑΡΗ ΕΚΤΑΣΗ	ΠΥΚΝΟΤΗΤ Α	ΤΟΠ ΔΙΑΜΕΡΙΣ
-----	-----------------	---------------	------------	--------------

## ΛΑΚΩΝΙΑΣ

Σπάρτης (7 συνενοούμενοι δήμοι)

Σπάρτης	19,102	84.45	226.2	5
Φαρίδος	4,787	183.67	26.1	12
Μυστρά	4,329	131.95	32.8	9
Θεραπνών	2,814	261.71	10.8	8
Πελλάνας	2,788	153.76	18.1	9
Οινούντος	2,094	301.81	6.9	8
Καρυών	626	64.43	9.7	1
<b>Άθροισμα</b>	<b>36,540</b>	<b>1181.78</b>	<b>30.92</b>	<b>52</b>

Μάνης (4 συνενοούμενοι δήμοι)

Γυθείου	7,433	197.29	37.7	18
Οιτύλου	3,959	218.58	18.1	18
Ανατολικής Μάνης	1,563	108.88	14.4	6
Σμήνου	1,353	94.50	14.3	10
<b>Άθροισμα</b>	<b>14,308</b>	<b>619.25</b>	<b>23.11</b>	<b>52</b>

Ευρώτα (5 συνενοούμενοι δήμοι)

Έλους	6,366	117.58	54.1	7
Σκάλας	5,801	143.95	40.3	6
Κροκεών	2,687	160.93	16.7	4
Νιάτων	2,513	206.50	12.2	4
Γερόνθρων	1,952	236.78	8.2	4
<b>Άθροισμα</b>	<b>19,319</b>	<b>865.73</b>	<b>22.32</b>	<b>25</b>

Επιδαύρου Λιμηράς (5 συνενοούμενοι δήμοι)

Βοιών	7,257	215.53	33.7	13
Μολάων	5,449	193.17	28.2	6
Μονεμβασίας	4,194	209.00	20.1	10
Ασωπού	3,754	94.36	39.8	4
Ζάρακα	1,244	237.23	5.2	5
<b>Άθροισμα</b>	<b>21,898</b>	<b>949.28</b>	<b>23.07</b>	<b>38</b>

Ελαφονήσου (1 συνενοούμενος δήμος)

# Στατιστικά Στοιχεία (Πρόταση 1)

ΟΤΑ	ΜΟΝΙΜΟΣ ΠΛΗΘΥΣΜ	ΚΑΘΑΡΗ ΕΚΤΑΣΗ	ΠΥΚΝΟΤΗΤ Α	ΤΟΠ ΔΙΑΜΕΡΙΣ
Ελαφονήσου	746	19.89	37.3	1
Άθροισμα	746	19.89	37.50	1

# Στατιστικά Στοιχεία (Πρόταση 1)

ΟΤΑ	ΜΟΝΙΜΟΣ ΠΛΗΘΥΣΜ	ΚΑΘΑΡΗ ΕΚΤΑΣΗ	ΠΥΚΝΟΤΗΤ Α	ΤΟΠ ΔΙΑΜΕΡΙΣ
-----	-----------------	---------------	------------	--------------

## ΛΑΡΙΣΗΣ

Λάρισα (5 συνενοούμενοι δήμοι)

Λάρισα	132,779	120.56	1,083.1	2
Γιάννουλης	10,000	50.17	195.7	2
Νίκαιας	6,720	279.56	24.0	8
Κοιλιάδας	3,202	161.42	19.7	7
Κραννώνας	2,973	205.19	14.5	9
<b>Άθροισμα</b>	<b>155,674</b>	<b>816.91</b>	<b>190.57</b>	<b>28</b>

Ελασσόνας (8 συνενοούμενοι δήμοι)

Ελασσόνας	14,291	348.89	41.0	9
Ποταμιάς	4,753	200.28	23.7	8
Αντιχασίων	3,548	142.92	24.8	3
Ολύμπου	3,446	303.96	11.3	7
Σαρανταπόρου	3,337	150.90	22.1	7
Λιβαδίου	2,983	158.27	18.8	2
Βερδικούσης	2,126	101.27	21.0	1
Καρυάς	874	158.68	5.5	3
<b>Άθροισμα</b>	<b>35,358</b>	<b>1565.17</b>	<b>22.59</b>	<b>40</b>

Τυρνάβου (2 συνενοούμενοι δήμοι)

Τυρνάβου	17,401	369.74	47.0	4
Αμπελώνος	8,463	153.66	54.7	4
<b>Άθροισμα</b>	<b>25,864</b>	<b>523.40</b>	<b>49.42</b>	<b>8</b>

Τεμπών (5 συνενοούμενοι δήμοι)

Νέσσωνας	5,362	172.66	31.1	7
Κάτω Ολύμπου	3,834	127.59	29.8	4
Μακρυχωρίου	2,956	106.69	27.4	4
Γόννων	2,872	112.68	25.3	3
Αμπελακίων	415	54.12	7.6	2
<b>Άθροισμα</b>	<b>15,439</b>	<b>573.74</b>	<b>26.91</b>	<b>20</b>

Κιλελέρ (3 συνενοούμενοι δήμοι)

Πλατυκάμπου	8,191	243.25	33.5	9
-------------	-------	--------	------	---

# Στατιστικά Στοιχεία (Πρόταση 1)

ΟΤΑ	ΜΟΝΙΜΟΣ ΠΛΗΘΥΣΜ	ΚΑΘΑΡΗ ΕΚΤΑΣΗ	ΠΥΚΝΟΤΗΤ Α	ΤΟΠ ΔΙΑΜΕΡΙΣ
Κιλελέρ	2,568	147.35	17.4	5
Αρμενίου	2,267	99.40	22.8	4
<b>Άθροισμα</b>	<b>13,026</b>	<b>490.00</b>	<b>26.58</b>	<b>18</b>

Αγιάς (4 συνενούμενοι δήμοι)

Αγιάς	6,297	189.49	33.2	9
Μελιβοίας	2,874	197.63	14.5	4
Ευρυμενών	2,246	93.98	23.6	4
Λακέρειας	1,703	179.31	9.5	5
<b>Άθροισμα</b>	<b>13,120</b>	<b>660.42</b>	<b>19.87</b>	<b>22</b>

Φαρσάλων (4 συνενούμενοι δήμοι)

Φαρσάλων	11,216	121.43	92.4	3
Πολυδάμαντα	6,371	292.94	21.7	12
Ενυπέα	4,394	161.25	27.2	8
Ναρθακίου	1,694	164.10	10.3	5
<b>Άθροισμα</b>	<b>23,675</b>	<b>739.73</b>	<b>32.01</b>	<b>28</b>

# Στατιστικά Στοιχεία (Πρόταση 1)

ΟΤΑ	ΜΟΝΙΜΟΣ ΠΛΗΘΥΣΜ	ΚΑΘΑΡΗ ΕΚΤΑΣΗ	ΠΥΚΝΟΤΗΤ Α	ΤΟΠ ΔΙΑΜΕΡΙΣ
-----	-----------------	---------------	------------	--------------

## ΛΑΣΙΘΙΟΥ

Μιραμπέλου (2 συνενούμενοι δήμοι)

Αγίου Νικολάου	19,593	317.83	61.6	14
Νεάπολης	6,476	193.86	33.4	12
<b>Άθροισμα</b>	<b>26,069</b>	<b>511.69</b>	<b>50.95</b>	<b>26</b>

Ιεράπετρας (1 συνενούμενος δήμος)

Ιεράπετρας	23,729	394.77	60.1	15
<b>Άθροισμα</b>	<b>23,729</b>	<b>394.77</b>	<b>60.11</b>	<b>15</b>

Σητείας (4 συνενούμενοι δήμοι)

Σητείας	14,418	277.38	52.0	18
Μακρύ Γαλού	4,015	159.23	25.2	8
Ιτάνου	2,429	197.41	12.3	4
Λεύκης	2,009	152.30	13.2	6
<b>Άθροισμα</b>	<b>22,871</b>	<b>786.32</b>	<b>29.09</b>	<b>36</b>

Οροπεδίου Λασιθίου (1 συνενούμενος δήμος)

Οροπεδίου Λασιθίου	3,067	129.98	23.6	11
<b>Άθροισμα</b>	<b>3,067</b>	<b>129.98</b>	<b>23.60</b>	<b>11</b>

# Στατιστικά Στοιχεία (Πρόταση 1)

ΟΤΑ	ΜΟΝΙΜΟΣ ΠΛΗΘΥΣΜ	ΚΑΘΑΡΗ ΕΚΤΑΣΗ	ΠΥΚΝΟΤΗΤ Α	ΤΟΠ ΔΙΑΜΕΡΙΣ
-----	-----------------	---------------	------------	--------------

## ΛΕΣΒΟΥ

Λέσβου (13 συνενούμενοι δήμοι)

Μυτιλήνης	37,881	107.43	352.5	9
Καλλονής	8,073	241.53	33.4	9
Γέρας	6,945	86.35	80.4	6
Πλωμαρίου	6,385	122.45	52.1	8
Πολιχνίτου	5,163	172.08	29.9	5
Ερεσού-Αντίσσης	5,111	290.95	17.6	7
Πέτρας	3,721	72.48	51.3	5
Λουτροπόλεως Θερμής	3,481	79.47	43.8	6
Ευεργέτουλα	3,242	88.75	36.5	7
Μανταμάδου	3,024	122.39	24.7	4
Αγιάσου	2,581	79.92	32.3	1
Αγίας Παρασκευής	2,454	114.92	20.9	2
Μήθυμνας	2,375	50.17	47.3	4
<b>Άθροισμα</b>	<b>90,436</b>	<b>1628.87</b>	<b>55.52</b>	<b>73</b>

Λήμνου (4 συνενούμενοι δήμοι)

Μύρινας	7,602	82.05	92.7	5
Μουδρου	4,518	176.74	24.4	12
Ατσικής	2,727	134.57	20.2	7
Νέας Κούταλης	2,698	75.72	35.6	8
<b>Άθροισμα</b>	<b>17,545</b>	<b>469.08</b>	<b>37.40</b>	<b>32</b>

Αγίου Ευστρατίου (1 συνενούμενος δήμος)

Αγίου Ευστρατίου	307	43.33	7.1	1
<b>Άθροισμα</b>	<b>307</b>	<b>43.33</b>	<b>7.09</b>	<b>1</b>

# Στατιστικά Στοιχεία (Πρόταση 1)

ΟΤΑ	ΜΟΝΙΜΟΣ ΠΛΗΘΥΣΜ	ΚΑΘΑΡΗ ΕΚΤΑΣΗ	ΠΥΚΝΟΤΗΤ Α	ΤΟΠ ΔΙΑΜΕΡΙΣ
-----	-----------------	---------------	------------	--------------

## ΛΕΥΚΑΔΟΣ

Λευκάδας (7 συνεννούμενοι δήμοι)

Λευκάδος	11,094	59.45	183.0	8
Ελλομένου	3,215	56.02	57.4	9
Απολλωνίων	3,065	124.68	24.6	13
Σφακιωτών	1,667	30.49	54.7	7
Καρυάς	1,254	30.87	40.6	3
Καλάμου	510	24.96	20.4	2
Καστού	89	5.90	15.1	1

**Άθροισμα 20,894 332.38 62.86 43**

Μεγανησίου (1 συνεννούμενος δήμος)

Μεγανησίου	994	22.36	44.5	3
------------	-----	-------	------	---

**Άθροισμα 994 22.36 44.46 3**

# Στατιστικά Στοιχεία (Πρόταση 1)

ΟΤΑ	ΜΟΝΙΜΟΣ ΠΛΗΘΥΣΜ	ΚΑΘΑΡΗ ΕΚΤΑΣΗ	ΠΥΚΝΟΤΗΤ Α	ΤΟΠ ΔΙΑΜΕΡΙΣ
-----	-----------------	---------------	------------	--------------

## ΜΑΓΝΗΣΙΑΣ

Βόλου (9 συνενούμενοι δήμοι)

Βόλου	85,001	27.68	3,071.1	1
Νέας Ιωνίας	32,979	63.31	520.9	2
Νέας Αγχιάλου	6,877	80.45	85.5	3
Αγριάς	5,835	25.23	231.3	2
Αρτέμιδας	4,397	28.79	152.7	4
Αισωνίας	3,059	75.50	40.5	2
Ιωλκού	2,081	1.98	1,050.5	3
Πορταριάς	2,033	22.75	89.3	4
Μακρινίτσας	661	59.90	11.0	1
<b>Άθροισμα</b>	<b>142,923</b>	<b>385.60</b>	<b>370.65</b>	<b>22</b>

Ρήγα Φεραίου (3 συνενούμενοι δήμοι)

Φερών	6,210	215.51	28.8	5
Κάρλας	5,040	223.59	22.5	4
Κεραμιδίου	580	111.53	5.2	1
<b>Άθροισμα</b>	<b>11,830</b>	<b>550.64</b>	<b>21.48</b>	<b>10</b>

Ανατολικού Πηλίου (2 συνενούμενοι δήμοι)

Ζαγοράς	3,759	96.10	39.1	3
Μουρσειού	2,690	54.21	49.6	6
<b>Άθροισμα</b>	<b>6,449</b>	<b>150.32</b>	<b>42.90</b>	<b>9</b>

Αλμυρού (4 συνενούμενοι δήμοι)

Αλμυρού	13,198	473.76	27.8	8
Σούρπης	3,698	191.26	19.3	6
Πτελεού	2,648	118.23	22.4	3
Ανάβρας	595	121.86	4.9	1
<b>Άθροισμα</b>	<b>20,139</b>	<b>905.11</b>	<b>22.25</b>	<b>18</b>

Νοτίου Πηλίου (5 συνενούμενοι δήμοι)

Μηλεών	3,100	63.75	48.6	5
Σηπιάδος	2,180	122.40	17.8	3
Αργαλαστής	1,998	74.82	26.7	3



# Στατιστικά Στοιχεία (Πρόταση 1)

ΟΤΑ	ΜΟΝΙΜΟΣ ΠΛΗΘΥΣΜ	ΚΑΘΑΡΗ ΕΚΤΑΣΗ	ΠΥΚΝΟΤΗΤ Α	ΤΟΠ ΔΙΑΜΕΡΙΣ
Αφειτών	1,754	80.74	21.7	5
Τρικεριού	1,713	26.82	63.9	1

**Άθροισμα**      **10,745**      **368.54**      **29.16**      **17**

Αλοννήσου (1 συνενούμενος δήμος)

Αλοννήσου	2,425	129.61	18.7	1
-----------	-------	--------	------	---

**Άθροισμα**      **2,425**      **129.61**      **18.71**      **1**

Σκιάθου (1 συνενούμενος δήμος)

Σκιάθου	5,788	49.66	116.0	1
---------	-------	-------	-------	---

**Άθροισμα**      **5,788**      **49.66**      **116.55**      **1**

Σκοπέλου (1 συνενούμενος δήμος)

Σκοπέλου	4,706	96.30	48.9	3
----------	-------	-------	------	---

**Άθροισμα**      **4,706**      **96.30**      **48.87**      **3**

# Στατιστικά Στοιχεία (Πρόταση 1)

ΟΤΑ	ΜΟΝΙΜΟΣ ΠΛΗΘΥΣΜ	ΚΑΘΑΡΗ ΕΚΤΑΣΗ	ΠΥΚΝΟΤΗΤ Α	ΤΟΠ ΔΙΑΜΕΡΙΣ
-----	-----------------	---------------	------------	--------------

## ΜΕΣΣΗΝΙΑΣ

Καλαμάτας (3 συνενούμενοι δήμοι)

Καλαμάτας	61,373	253.18	242.3	14
Θουρίας	3,690	76.88	48.0	6
Άριος	2,001	22.27	88.9	6
<b>Άθροισμα</b>	<b>67,064</b>	<b>352.33</b>	<b>190.35</b>	<b>26</b>

Μεσσήνης (8 συνενούμενοι δήμοι)

Μεσσήνης	10,853	84.41	128.3	14
Πεταλιδίου	3,345	104.97	31.9	12
Αριστομένους	2,668	90.68	29.4	11
Ανδρούσας	2,583	50.47	51.1	9
Ιθώμης	2,144	90.40	23.7	8
Αιπείας	2,134	55.57	38.4	5
Βουφράδων	1,327	42.36	31.3	6
Τρικόρφου	805	42.94	18.7	5
<b>Άθροισμα</b>	<b>25,859</b>	<b>561.80</b>	<b>46.03</b>	<b>70</b>

Λεύκτρου (2 συνενούμενοι δήμοι)

Λεύκτρου	4,267	222.98	19.1	19
Αβίας	2,391	179.83	13.3	8
<b>Άθροισμα</b>	<b>6,658</b>	<b>402.81</b>	<b>16.53</b>	<b>27</b>

Πύλου - Νέστορος (6 συνενούμενοι δήμοι)

Πύλου	5,251	142.16	36.5	11
Νέστορος	4,725	91.50	51.4	8
Κορώνης	4,718	105.16	44.9	10
Χιλιχωρίων	2,633	73.95	35.6	5
Μεθώνης	2,423	97.20	24.9	6
Παπαφλέσσα	1,422	42.14	33.7	5
<b>Άθροισμα</b>	<b>21,172</b>	<b>552.12</b>	<b>38.35</b>	<b>45</b>

Τριφυλλίας (6 συνενούμενοι δήμοι)

Φιλιατρών	9,098	114.88	79.2	6
Γαργαλιάνων	8,998	122.68	73.3	7

# Στατιστικά Στοιχεία (Πρόταση 1)

ΟΤΑ	ΜΟΝΙΜΟΣ ΠΛΗΘΥΣΜ	ΚΑΘΑΡΗ ΕΚΤΑΣΗ	ΠΥΚΝΟΤΗΤ Α	ΤΟΠ ΔΙΑΜΕΡΙΣ
Κυπαρισσίας	8,300	101.02	82.2	11
Αετού	2,305	94.85	24.3	11
Αυλώνα	1,996	112.90	17.7	10
Τριπύλας	493	69.70	7.1	7
<b>Άθροισμα</b>	<b>31,190</b>	<b>616.02</b>	<b>50.63</b>	<b>52</b>

Οιχαλίας (6 συνενοούμενοι δήμοι)

Μελιγαλά	3,641	78.19	46.6	11
Αρφαρών	2,942	87.52	33.6	8
Ανδανίας	2,586	88.69	29.2	14
Δωρίου	2,527	102.83	24.6	9
Οιχαλίας	2,439	59.06	41.3	10
Είρας	488	86.65	5.6	8
<b>Άθροισμα</b>	<b>14,623</b>	<b>502.94</b>	<b>29.08</b>	<b>60</b>

# Στατιστικά Στοιχεία (Πρόταση 1)

ΟΤΑ	ΜΟΝΙΜΟΣ ΠΛΗΘΥΣΜ	ΚΑΘΑΡΗ ΕΚΤΑΣΗ	ΠΥΚΝΟΤΗΤ Α	ΤΟΠ ΔΙΑΜΕΡΙΣ
-----	-----------------	---------------	------------	--------------

## ΞΑΝΘΗΣ

Ξάνθης (2 συνενούμενοι δήμοι)

Ξάνθης	53,598	153.12	350.0	3
Σταυρούπολης	2,785	340.35	8.1	7
<b>Άθροισμα</b>	<b>56,383</b>	<b>493.47</b>	<b>114.26</b>	<b>10</b>

Μύκης (4 συνενούμενοι δήμοι)

Μύκης	11,673	314.87	37.1	3
Κοτύλης	2,341	79.12	29.6	1
Θερμών	1,293	90.01	14.4	1
Σατρώων	784	149.33	5.3	1
<b>Άθροισμα</b>	<b>16,091</b>	<b>633.33</b>	<b>25.41</b>	<b>6</b>

Δημοκρίτου (3 συνενούμενοι δήμοι)

Βιστωνίδος	10,051	153.90	63.0	8
Σελέρου	4,561	30.57	149.2	1
Αβδήρων	3,650	137.53	22.5	4
<b>Άθροισμα</b>	<b>18,262</b>	<b>322.00</b>	<b>56.71</b>	<b>13</b>

Τοπείρου (1 συνενούμενος δήμος)

Τοπείρου	12,223	309.17	39.1	8
<b>Άθροισμα</b>	<b>12,223</b>	<b>309.17</b>	<b>39.54</b>	<b>8</b>

# Στατιστικά Στοιχεία (Πρόταση 1)

ΟΤΑ	ΜΟΝΙΜΟΣ ΠΛΗΘΥΣΜ	ΚΑΘΑΡΗ ΕΚΤΑΣΗ	ΠΥΚΝΟΤΗΤ Α	ΤΟΠ ΔΙΑΜΕΡΙΣ
-----	-----------------	---------------	------------	--------------

## ΠΕΙΡΑΙΩΣ Α'

Πειραιώς (1 συνενούμενος δήμος)

Πειραιώς	181,933	10.87	16,744.9	1
<b>Άθροισμα</b>	<b>181,933</b>	<b>10.87</b>	<b>16744.87</b>	<b>1</b>

Αίγινας (1 συνενούμενος δήμος)

Αίγινας	12,716	87.41	145.5	5
<b>Άθροισμα</b>	<b>12,716</b>	<b>87.41</b>	<b>145.48</b>	<b>5</b>

Σπετσών (1 συνενούμενος δήμος)

Σπετσών	3,780	27.12	139.4	1
<b>Άθροισμα</b>	<b>3,780</b>	<b>27.12</b>	<b>139.38</b>	<b>1</b>

Τροιζηνίας (2 συνενούμενοι δήμοι)

Τροιζήνος	6,274	190.29	32.9	6
Μεθάνων	1,964	50.16	39.2	4
<b>Άθροισμα</b>	<b>8,238</b>	<b>240.45</b>	<b>34.26</b>	<b>10</b>

Πόρου (1 συνενούμενος δήμος)

Πόρου	4,282	49.56	86.4	1
<b>Άθροισμα</b>	<b>4,282</b>	<b>49.56</b>	<b>86.41</b>	<b>1</b>

Υδρας (1 συνενούμενος δήμος)

Υδρας	2,646	64.44	41.1	1
<b>Άθροισμα</b>	<b>2,646</b>	<b>64.44</b>	<b>41.06</b>	<b>1</b>

Αγκιστρίου (1 συνενούμενος δήμος)

Αγκιστρίου	886	13.30	66.3	1
<b>Άθροισμα</b>	<b>886</b>	<b>13.30</b>	<b>66.61</b>	<b>1</b>

Κυθήρων (2 συνενούμενοι δήμοι)

Κυθήρων	3,532	279.59	12.6	13
Αντικυθήρων	39	20.43	1.9	1

# Στατιστικά Στοιχεία (Πρόταση 1)

ΟΤΑ	ΜΟΝΙΜΟΣ ΠΛΗΘΥΣΜ	ΚΑΘΑΡΗ ΕΚΤΑΣΗ	ΠΥΚΝΟΤΗΤ Α	ΤΟΠ ΔΙΑΜΕΡΙΣ
Άθροισμα	3,571	300.02	11.90	14

# Στατιστικά Στοιχεία (Πρόταση 1)

ΟΤΑ	ΜΟΝΙΜΟΣ ΠΛΗΘΥΣΜ	ΚΑΘΑΡΗ ΕΚΤΑΣΗ	ΠΥΚΝΟΤΗΤ Α	ΤΟΠ ΔΙΑΜΕΡΙΣ
-----	-----------------	---------------	------------	--------------

## ΠΕΙΡΑΙΩΣ Β'

Σαλαμίνας (2 συνενούμενοι δήμοι)

Σαλαμίνας	28,423	80.99	350.9	2
Αμπελακίων	6,552	15.17	431.9	2
<b>Άθροισμα</b>	<b>34,975</b>	<b>96.16</b>	<b>363.71</b>	<b>4</b>

Κερατσινίου - Δραπετσώνας (2 συνενούμενοι δήμοι)

Κερατσινίου	78,474	7.60	10,324.2	1
Δραπετσώνας	13,335	1.73	7,730.4	1
<b>Άθροισμα</b>	<b>91,809</b>	<b>9.33</b>	<b>9844.41</b>	<b>2</b>

Κορυδαλλού (1 συνενούμενος δήμος)

Κορυδαλλού	70,710	4.32	16,352.9	1
<b>Άθροισμα</b>	<b>70,710</b>	<b>4.32</b>	<b>16352.91</b>	<b>1</b>

Περάματος (1 συνενούμενος δήμος)

Περάματος	26,684	14.73	1,811.7	1
<b>Άθροισμα</b>	<b>26,684</b>	<b>14.73</b>	<b>1811.66</b>	<b>1</b>

Νίκαιας - Αγίου Ι. Ρέντη (2 συνενούμενοι δήμοι)

Νικαίας	95,798	6.65	14,407.9	1
Αγίου Ιωάννου Ρέντη	15,422	4.52	3,408.9	1
<b>Άθροισμα</b>	<b>111,220</b>	<b>11.17</b>	<b>9954.35</b>	<b>2</b>

# Στατιστικά Στοιχεία (Πρόταση 1)

ΟΤΑ	ΜΟΝΙΜΟΣ ΠΛΗΘΥΣΜ	ΚΑΘΑΡΗ ΕΚΤΑΣΗ	ΠΥΚΝΟΤΗΤ Α	ΤΟΠ ΔΙΑΜΕΡΙΣ
-----	-----------------	---------------	------------	--------------

## ΠΕΛΛΑΣ

Αλμωπίας (2 συνενούμενοι δήμοι)

Αριδαίας	19,970	562.91	35.5	17
Εξαπλατάνου	8,852	422.91	20.9	13
<b>Άθροισμα</b>	<b>28,822</b>	<b>985.82</b>	<b>29.24</b>	<b>30</b>

Έδεσσας (2 συνενούμενοι δήμοι)

Έδεσσας	25,729	321.13	80.1	10
Βεγορίτιδας	3,839	261.86	13.2	5
<b>Άθροισμα</b>	<b>29,568</b>	<b>582.99</b>	<b>50.72</b>	<b>15</b>

Αρχαίας Πέλλας (3 συνενούμενοι δήμοι)

Γιαννιτσών	31,782	207.61	152.7	3
Κύρρου	7,509	181.42	41.4	7
Πέλλας	7,157	113.62	62.9	6
<b>Άθροισμα</b>	<b>46,448</b>	<b>502.64</b>	<b>92.41</b>	<b>16</b>

Μεγάλου Αλεξάνδρου (2 συνενούμενοι δήμοι)

Κρύας Βρύσης	10,780	76.96	140.1	4
Μεγάλου Αλεξάνδρου	7,619	88.93	85.7	7
<b>Άθροισμα</b>	<b>18,399</b>	<b>165.88</b>	<b>110.92</b>	<b>11</b>

Σκύδρας (2 συνενούμενοι δήμοι)

Σκύδρας	15,633	120.66	129.2	11
Μενηίδος	5,087	118.56	42.9	6
<b>Άθροισμα</b>	<b>20,720</b>	<b>239.23</b>	<b>86.61</b>	<b>17</b>



# Στατιστικά Στοιχεία (Πρόταση 1)

ΟΤΑ	ΜΟΝΙΜΟΣ ΠΛΗΘΥΣΜ	ΚΑΘΑΡΗ ΕΚΤΑΣΗ	ΠΥΚΝΟΤΗΤ Α	ΤΟΠ ΔΙΑΜΕΡΙΣ
-----	-----------------	---------------	------------	--------------

## ΠΙΕΡΙΑΣ

Δίου (3 συνενούμενοι δήμοι)

Δίου	10,885	172.42	63.0	6
Ανατολικού Ολύμπου	8,198	152.79	53.6	5
Λιτοχώρου	6,789	169.46	40.0	1
<b>Άθροισμα</b>	<b>25,872</b>	<b>494.66</b>	<b>52.30</b>	<b>12</b>

Κατερίνης (4 συνενούμενοι δήμοι)

Κατερίνης	57,098	93.51	609.6	5
Κορινού	6,657	70.91	93.9	5
Παραλίας	6,150	24.29	252.6	3
Ελαφίνας	5,039	160.69	31.4	8
<b>Άθροισμα</b>	<b>74,944</b>	<b>349.40</b>	<b>214.49</b>	<b>21</b>

Πιερίων (2 συνενούμενοι δήμοι)

Πέτρας	5,896	219.32	26.9	5
Πιερίων	2,547	112.94	22.6	3
<b>Άθροισμα</b>	<b>8,443</b>	<b>332.26</b>	<b>25.41</b>	<b>8</b>

Πύδνας (4 συνενούμενοι δήμοι)

Αιγινίου	5,007	74.97	66.3	2
Κολινδρού	4,879	124.64	39.1	4
Πύδνας	3,730	104.98	35.5	4
Μεθώνης	3,537	34.29	103.2	4
<b>Άθροισμα</b>	<b>17,153</b>	<b>338.88</b>	<b>50.62</b>	<b>14</b>

# Στατιστικά Στοιχεία (Πρόταση 1)

ΟΤΑ	ΜΟΝΙΜΟΣ ΠΛΗΘΥΣΜ	ΚΑΘΑΡΗ ΕΚΤΑΣΗ	ΠΥΚΝΟΤΗΤ Α	ΤΟΠ ΔΙΑΜΕΡΙΣ
-----	-----------------	---------------	------------	--------------

## ΠΡΕΒΕΖΗΣ

Πάργας (2 συνενούμενοι δήμοι)

Φαναρίου	8,751	205.64	42.5	21
Πάργας	3,846	68.90	55.8	4
<b>Άθροισμα</b>	<b>12,597</b>	<b>274.55</b>	<b>45.88</b>	<b>25</b>

Πρεβέζης (3 συνενούμενοι δήμοι)

Πρεβέζης	19,984	64.14	299.0	5
Λούρου	5,260	175.25	29.9	10
Ζαλόγγου	4,893	137.56	35.6	10
<b>Άθροισμα</b>	<b>30,137</b>	<b>376.94</b>	<b>79.95</b>	<b>25</b>

Ζηρού (4 συνενούμενοι δήμοι)

Φιλιπιάδος	8,165	141.28	57.3	10
Θεσπρωτικού	4,944	131.82	37.5	8
Ανωγείου	1,291	71.65	18.0	3
Κρανέας	1,010	34.67	29.1	1
<b>Άθροισμα</b>	<b>15,410</b>	<b>379.43</b>	<b>40.61</b>	<b>22</b>

# Στατιστικά Στοιχεία (Πρόταση 1)

ΟΤΑ	ΜΟΝΙΜΟΣ ΠΛΗΘΥΣΜ	ΚΑΘΑΡΗ ΕΚΤΑΣΗ	ΠΥΚΝΟΤΗΤ Α	ΤΟΠ ΔΙΑΜΕΡΙΣ
-----	-----------------	---------------	------------	--------------

## ΡΕΘΥΜΝΟΥ

Μυλοποτάμου (2 συνενοούμενοι δήμοι)

Γεροποτάμου	7,901	194.59	40.6	16
Κουλούκωνα	5,449	137.79	39.5	15
<b>Άθροισμα</b>	<b>13,350</b>	<b>332.38</b>	<b>40.17</b>	<b>31</b>

Ανωγείων (1 συνενούμενος δήμος)

Ανωγείων	4,054	130.96	31.0	3
<b>Άθροισμα</b>	<b>4,054</b>	<b>130.96</b>	<b>30.96</b>	<b>3</b>

Αμάριου (2 συνενούμενοι δήμοι)

Σιβρίτου	3,165	151.55	20.9	14
Κουρητών	2,468	125.74	19.6	12
<b>Άθροισμα</b>	<b>5,633</b>	<b>277.29</b>	<b>20.31</b>	<b>26</b>

Αγίου Βασιλείου (2 συνενούμενοι δήμοι)

Λάμπης	5,100	220.84	23.1	16
Φοίνικα	3,548	138.34	25.6	10
<b>Άθροισμα</b>	<b>8,648</b>	<b>359.17</b>	<b>24.08</b>	<b>26</b>

Ρεθύμνης (4 συνενούμενοι δήμοι)

Ρεθύμνης	32,694	126.46	258.5	12
Νικηφόρου Φωκά	6,468	95.64	67.6	14
Αρκαδίου	5,557	123.02	45.2	13
Λαππαίων	2,553	51.13	49.9	8
<b>Άθροισμα</b>	<b>47,272</b>	<b>396.25</b>	<b>119.30</b>	<b>47</b>

# Στατιστικά Στοιχεία (Πρόταση 1)

ΟΤΑ	ΜΟΝΙΜΟΣ ΠΛΗΘΥΣΜ	ΚΑΘΑΡΗ ΕΚΤΑΣΗ	ΠΥΚΝΟΤΗΤ Α	ΤΟΠ ΔΙΑΜΕΡΙΣ
-----	-----------------	---------------	------------	--------------

## ΡΟΔΟΠΗ

Κομοτηνής (3 συνενούμενοι δήμοι)

Κομοτηνής	53,719	385.39	139.4	12
Αιγείρου	4,328	134.96	31.1	10
Νέου Σιδηροχωρίου	3,454	120.49	28.7	4
<b>Άθροισμα</b>	<b>61,501</b>	<b>640.83</b>	<b>95.97</b>	<b>26</b>

Σαπών (2 συνενούμενοι δήμοι)

Σαπών	9,365	354.60	26.4	10
Μαρωνείας	7,261	286.15	25.3	7
<b>Άθροισμα</b>	<b>16,626</b>	<b>640.74</b>	<b>25.95</b>	<b>17</b>

Ιάσμου (3 συνενούμενοι δήμοι)

Σώστου	6,657	229.19	29.0	7
Ιάσμου	6,564	202.95	29.6	3
Αμαξάδων	1,630	33.80	47.5	1
<b>Άθροισμα</b>	<b>14,851</b>	<b>465.94</b>	<b>31.87</b>	<b>11</b>

Αρριανών (4 συνενούμενοι δήμοι)

Φιλλύρας	8,028	236.50	33.9	20
Αρριανών	5,789	178.39	32.5	14
Οργάνης	2,865	215.67	13.3	1
Κέχρου	1,577	140.62	11.2	1
<b>Άθροισμα</b>	<b>18,259</b>	<b>771.18</b>	<b>23.68</b>	<b>36</b>

# Στατιστικά Στοιχεία (Πρόταση 1)

ΟΤΑ	ΜΟΝΙΜΟΣ ΠΛΗΘΥΣΜ	ΚΑΘΑΡΗ ΕΚΤΑΣΗ	ΠΥΚΝΟΤΗΤ Α	ΤΟΠ ΔΙΑΜΕΡΙΣ
-----	-----------------	---------------	------------	--------------

## ΣΑΜΟΥ

Σάμου (4 συνενούμενοι δήμοι)

Βαθέος	12,525	125.15	100.1	9
Καρλοβασιών	9,645	100.33	96.1	10
Πυθαγορείου	8,989	164.66	54.6	11
Μαραθοκάμπου	2,841	87.25	32.6	5
<b>Άθροισμα</b>	<b>34,000</b>	<b>477.40</b>	<b>71.22</b>	<b>35</b>

Ικαρίας (3 συνενούμενοι δήμοι)

Αγίου Κηρύκου	3,401	74.75	45.5	3
Ευδήλου	2,811	78.79	35.7	6
Ραχών	2,142	101.77	21.0	3
<b>Άθροισμα</b>	<b>8,354</b>	<b>255.30</b>	<b>32.72</b>	<b>12</b>

Φούρνων Κορσεών (1 συνενούμενος δήμος)

Φούρνων Κορσεών	1,487	45.25	32.9	1
<b>Άθροισμα</b>	<b>1,487</b>	<b>45.25</b>	<b>32.86</b>	<b>1</b>

# Στατιστικά Στοιχεία (Πρόταση 1)

ΟΤΑ	ΜΟΝΙΜΟΣ ΠΛΗΘΥΣΜ	ΚΑΘΑΡΗ ΕΚΤΑΣΗ	ΠΥΚΝΟΤΗΤ Α	ΤΟΠ ΔΙΑΜΕΡΙΣ
-----	-----------------	---------------	------------	--------------

## ΣΕΡΡΩΝ

Ηρακλείας (3 συνενούμενοι δήμοι)

Ηρακλείας	12,982	170.09	66.5	9
Σκοτούσης	5,181	99.43	52.1	6
Στρυμωνικού	4,532	156.08	28.9	6
<b>Άθροισμα</b>	<b>22,695</b>	<b>425.60</b>	<b>53.32</b>	<b>21</b>

Σιντικής (6 συνενούμενοι δήμοι)

Σιδηροκάστρου	10,486	196.55	53.3	6
Κερκίνης	9,574	335.78	27.1	10
Πετρισίου	5,692	249.90	22.5	6
Αχλαδοχωρίου	1,109	187.02	5.9	2
Αγκίστρου	393	70.94	5.5	1
Προμαχώνας	178	42.21	4.2	1
<b>Άθροισμα</b>	<b>27,432</b>	<b>1082.41</b>	<b>25.34</b>	<b>26</b>

Βισαλτίας (4 συνενούμενοι δήμοι)

Νιγρίτης	9,709	160.89	60.3	5
Βισαλτίας	6,129	144.08	42.5	8
Τραγίλου	4,484	196.48	22.7	7
Αχινού	2,836	155.16	18.2	7
<b>Άθροισμα</b>	<b>23,158</b>	<b>656.61</b>	<b>35.27</b>	<b>27</b>

Σερρών (6 συνενούμενοι δήμοι)

Σερρών	57,867	252.97	228.7	4
Σκουτάρεως	7,492	88.28	83.1	9
Κάτω Μητρουσίου	6,140	87.06	70.2	6
Λευκώνα	3,751	68.25	55.0	3
Ορεινής	816	54.31	15.0	1
Άνω Βροντούς	406	47.31	8.6	1
<b>Άθροισμα</b>	<b>76,472</b>	<b>598.18</b>	<b>127.84</b>	<b>24</b>

Εμμανουήλ Παππά (2 συνενούμενοι δήμοι)

Εμμανουήλ Παππά	11,068	217.54	50.9	8
Στρυμώνα	7,985	118.81	66.3	8

# Στατιστικά Στοιχεία (Πρόταση 1)

ΟΤΑ	ΜΟΝΙΜΟΣ ΠΛΗΘΥΣΜ	ΚΑΘΑΡΗ ΕΚΤΑΣΗ	ΠΥΚΝΟΤΗΤ Α	ΤΟΠ ΔΙΑΜΕΡΙΣ
Άθροισμα	19,053	336.35	56.65	16

Νέας Ζίχνης (2 συνενούμενοι δήμοι)

Νέας Ζίχνης	9,869	273.15	36.0	14
Αλιστράτης	3,944	129.35	30.4	6
Άθροισμα	13,813	402.51	34.32	20

Αμφίπολης (4 συνενούμενοι δήμοι)

Ροδολίβους	3,150	105.96	29.7	3
Αμφίπολης	3,047	151.11	20.0	4
Κορμίστας	3,043	73.96	40.9	4
Πρώτης	2,620	79.04	33.1	3
Άθροισμα	11,860	410.07	28.92	14

# Στατιστικά Στοιχεία (Πρόταση 1)

ΟΤΑ	ΜΟΝΙΜΟΣ ΠΛΗΘΥΣΜ	ΚΑΘΑΡΗ ΕΚΤΑΣΗ	ΠΥΚΝΟΤΗΤ Α	ΤΟΠ ΔΙΑΜΕΡΙΣ
-----	-----------------	---------------	------------	--------------

## ΤΡΙΚΑΛΩΝ

Τρικκαίων (8 συνενοούμενοι δήμοι)

Τρικκαίων	57,914	68.96	836.8	1
Φαλωρείας	3,946	76.33	51.7	5
Παληοκάστρου	3,098	197.88	15.7	7
Παραληθαίων	3,097	98.05	31.6	5
Μεγάλων Καλυβίων	3,021	44.81	66.6	3
Εστιαιώτιδας	2,927	39.76	73.6	4
Κόζιακα	2,503	59.19	42.3	5
Καλλιδένδρου	2,311	21.83	105.8	4
<b>Άθροισμα</b>	<b>78,817</b>	<b>606.81</b>	<b>129.89</b>	<b>34</b>

Πινδέων (7 συνενοούμενοι δήμοι)

Γόμφων	4,901	58.46	83.8	6
Πύλης	4,015	100.08	40.1	7
Πιαλείων	3,507	52.52	66.8	5
Αιθήκων	1,360	279.83	4.9	11
Πυνδαίων	1,187	166.22	7.1	9
Μυροφύλλου	575	32.93	17.5	1
Νεράιδας	341	58.89	5.8	4
<b>Άθροισμα</b>	<b>15,886</b>	<b>748.91</b>	<b>21.21</b>	<b>43</b>

Καστανιάς (4 συνενοούμενοι δήμοι)

Κλεινοβού	1,820	180.73	10.1	6
Καστανιάς	1,116	149.81	7.4	5
Μαλακασίου	1,063	157.53	6.7	5
Ασπροποτάμου	103	297.08	0.3	8
<b>Άθροισμα</b>	<b>4,102</b>	<b>785.15</b>	<b>5.22</b>	<b>24</b>

Καλαμπάκας (4 συνενοούμενοι δήμοι)

Καλαμπάκας	11,347	277.01	41.0	9
Χασίων	3,518	291.75	12.1	8
Βασιλικής	2,350	41.77	56.3	3
Τυμφαίων	1,536	262.52	5.9	7
<b>Άθροισμα</b>	<b>18,751</b>	<b>873.05</b>	<b>21.48</b>	<b>27</b>



# Στατιστικά Στοιχεία (Πρόταση 1)

ΟΤΑ	ΜΟΝΙΜΟΣ ΠΛΗΘΥΣΜ	ΚΑΘΑΡΗ ΕΚΤΑΣΗ	ΠΥΚΝΟΤΗΤ Α	ΤΟΠ ΔΙΑΜΕΡΙΣ
-----	-----------------	---------------	------------	--------------

Φαρκαδόνας (3 συνενούμενοι δήμοι)

Φαρκαδόνας	6,755	218.61	30.7	8
Οιχαλίας (Νεοχωρίου)	5,457	85.45	63.7	5
Πελλιναίων	2,921	62.92	46.2	5

**Άθροισμα**      **15,133**      **366.99**      **41.24**      **18**

# Στατιστικά Στοιχεία (Πρόταση 1)

ΟΤΑ	ΜΟΝΙΜΟΣ ΠΛΗΘΥΣΜ	ΚΑΘΑΡΗ ΕΚΤΑΣΗ	ΠΥΚΝΟΤΗΤ Α	ΤΟΠ ΔΙΑΜΕΡΙΣ
-----	-----------------	---------------	------------	--------------

## ΦΘΙΩΤΙΔΟΣ

Λαμιέων (5 συνενούμενοι δήμοι)

Λαμιέων	62,452	412.15	151.0	13
Υπάτης	5,351	257.38	20.8	16
Γοργοποτάμου	3,886	156.98	24.7	11
Λειανοκλαδίου	2,963	80.21	36.9	5
Παύλιανης	287	38.45	7.5	1
<b>Άθροισμα</b>	<b>74,939</b>	<b>945.16</b>	<b>79.29</b>	<b>46</b>

Αμφίκλειας (3 συνενούμενοι δήμοι)

Αμφίκλειας	4,676	229.37	20.4	6
Τιθορέας	4,506	149.59	30.1	5
Ελάτειας	3,842	154.36	24.9	5
<b>Άθροισμα</b>	<b>13,024</b>	<b>533.32</b>	<b>24.42</b>	<b>16</b>

Αταλάντης (4 συνενούμενοι δήμοι)

Αταλάντης	9,584	304.10	31.5	7
Μαλεσίνης	4,993	103.71	48.1	2
Δαφνουσίων	3,988	77.37	51.5	3
Οπουντίων	3,853	129.53	29.7	2
<b>Άθροισμα</b>	<b>22,418</b>	<b>614.72</b>	<b>36.47</b>	<b>14</b>

Δομοκού (3 συνενούμενοι δήμοι)

Δομοκού	5,358	346.13	15.5	16
Θεσσαλιώτιδος	4,359	154.92	28.1	8
Ξυνιάδος	3,482	206.82	16.8	8
<b>Άθροισμα</b>	<b>13,199</b>	<b>707.87</b>	<b>18.65</b>	<b>32</b>

Μακρακώμης - Σπερχειού (4 συνενούμενοι δήμοι)

Σπερχειάδος	9,530	379.47	25.1	22
Μακρακώμης	5,869	271.19	21.6	14
Αγίου Γεωργίου Τυμφρηστού	2,080	157.06	13.2	12
Τυμφρηστού	433	28.68	15.1	1
<b>Άθροισμα</b>	<b>17,912</b>	<b>836.40</b>	<b>21.42</b>	<b>49</b>

# Στατιστικά Στοιχεία (Πρόταση 1)

ΟΤΑ	ΜΟΝΙΜΟΣ ΠΛΗΘΥΣΜ	ΚΑΘΑΡΗ ΕΚΤΑΣΗ	ΠΥΚΝΟΤΗΤ Α	ΤΟΠ ΔΙΑΜΕΡΙΣ
-----	-----------------	---------------	------------	--------------

Μαλιακού (3 συνενούμενοι δήμοι)

Μώλου	5,926	147.41	40.2	9
Καμένων Βούρλων	4,785	117.50	40.7	3
Αγίου Κωνσταντίνου	3,221	72.23	44.6	2
<b>Άθροισμα</b>	<b>13,932</b>	<b>337.13</b>	<b>41.32</b>	<b>14</b>

Στυλίδος (3 συνενούμενοι δήμοι)

Στυλίδος	6,703	202.48	33.1	6
Εχινάϊων	4,388	133.05	33.0	6
Πελασγίας	3,027	128.30	23.6	4
<b>Άθροισμα</b>	<b>14,118</b>	<b>463.82</b>	<b>30.44</b>	<b>16</b>

# Στατιστικά Στοιχεία (Πρόταση 1)

ΟΤΑ	ΜΟΝΙΜΟΣ ΠΛΗΘΥΣΜ	ΚΑΘΑΡΗ ΕΚΤΑΣΗ	ΠΥΚΝΟΤΗΤ Α	ΤΟΠ ΔΙΑΜΕΡΙΣ
-----	-----------------	---------------	------------	--------------

## ΦΛΩΡΙΝΑΣ

Φλώρινας (4 συνενοούμενοι δήμοι)

Φλώρινας	17,500	150.63	116.2	8
Μελίτης	6,909	269.48	25.6	11
Περάσματος	5,392	211.02	25.6	13
Κάτω Κλεινών	3,787	188.56	20.1	16
<b>Άθροισμα</b>	<b>33,588</b>	<b>819.70</b>	<b>40.98</b>	<b>48</b>

Αμυνταίου (6 συνενοούμενοι δήμοι)

Αμυνταίου	8,468	243.23	33.9	8
Φιλώτα	4,442	119.10	33.5	7
Αετού	3,394	134.09	25.3	8
Λεχόβου	1,183	20.44	51.8	1
Βαρικού	659	21.83	30.1	1
Νυμφαίου	211	28.21	7.5	1
<b>Άθροισμα</b>	<b>18,357</b>	<b>566.89</b>	<b>32.38</b>	<b>26</b>

Πρεσπών (2 συνενοούμενοι δήμοι)

Πρεσπών	1,781	331.66	4.3	13
Κρυσταλλοπηγής	383	101.98	3.8	3
<b>Άθροισμα</b>	<b>2,164</b>	<b>433.65</b>	<b>4.99</b>	<b>16</b>

# Στατιστικά Στοιχεία (Πρόταση 1)

ΟΤΑ	ΜΟΝΙΜΟΣ ΠΛΗΘΥΣΜ	ΚΑΘΑΡΗ ΕΚΤΑΣΗ	ΠΥΚΝΟΤΗΤ Α	ΤΟΠ ΔΙΑΜΕΡΙΣ
-----	-----------------	---------------	------------	--------------

## ΦΩΚΙΔΑΣ

Δελφών (8 συνενούμενοι δήμοι)

Αμφίσης	8,864	315.17	28.1	8
Ιτέας	5,943	26.35	225.5	3
Γαλαξιδίου	2,600	126.09	20.6	4
Δελφών	2,435	73.13	33.3	2
Γραβιάς	2,274	161.65	14.1	8
Δεσφίνης	2,115	148.99	14.2	1
Παρνασσού	1,913	87.03	22.0	3
Καλλιέων	848	183.25	4.6	7

**Άθροισμα 26,992 1121.66 24.06 36**

Δωρίδος (4 συνενούμενοι δήμοι)

Ευπαλίου	4,850	204.16	23.8	16
Λιδορκίου	2,720	393.08	6.6	17
Τολοφώνος	2,523	131.38	19.2	9
Βαρδουσίων	781	248.78	3.1	13

**Άθροισμα 10,874 977.39 11.13 55**

# Στατιστικά Στοιχεία (Πρόταση 1)

ΟΤΑ	ΜΟΝΙΜΟΣ ΠΛΗΘΥΣΜ	ΚΑΘΑΡΗ ΕΚΤΑΣΗ	ΠΥΚΝΟΤΗΤ Α	ΤΟΠ ΔΙΑΜΕΡΙΣ
-----	-----------------	---------------	------------	--------------

## ΧΑΛΚΙΔΙΚΗΣ

Πολυγύρου (3 συνενούμενοι δήμοι)

Πολυγύρου	10,444	470.93	22.2	7
Ορμυλίας	4,471	87.93	50.8	2
Ανθεμούνα	4,208	248.96	16.9	4
<b>Άθροισμα</b>	<b>19,123</b>	<b>807.82</b>	<b>23.67</b>	<b>13</b>

Σιθωνίας (2 συνενούμενοι δήμοι)

Σιθωνίας	8,127	322.71	25.2	4
Τορώνης	3,671	193.90	18.9	2
<b>Άθροισμα</b>	<b>11,798</b>	<b>516.60</b>	<b>22.84</b>	<b>6</b>

Νέας Προποντίδας (3 συνενούμενοι δήμοι)

Μουδανιών	16,236	141.46	114.8	9
Καλλικράτειας	8,746	108.89	80.3	5
Τρίγλιας	5,415	121.96	44.4	6
<b>Άθροισμα</b>	<b>30,397</b>	<b>372.32</b>	<b>81.64</b>	<b>20</b>

Κασσάνδρας (2 συνενούμενοι δήμοι)

Κασσάνδρας	9,440	206.07	45.8	8
Παλλήνης	5,531	128.18	43.1	6
<b>Άθροισμα</b>	<b>14,971</b>	<b>334.26</b>	<b>44.79</b>	<b>14</b>

Αριστοτέλη (4 συνενούμενοι δήμοι)

Σταγίρων-Ακάνθου	8,398	253.27	33.1	8
Αρναίας	5,884	288.74	20.4	5
Παναγίας	3,470	204.90	16.9	3
Ζερβοχωριών	2,808	139.53	20.1	5
<b>Άθροισμα</b>	<b>20,560</b>	<b>886.44</b>	<b>23.19</b>	<b>21</b>

# Στατιστικά Στοιχεία (Πρόταση 1)

ΟΤΑ	ΜΟΝΙΜΟΣ ΠΛΗΘΥΣΜ	ΚΑΘΑΡΗ ΕΚΤΑΣΗ	ΠΥΚΝΟΤΗΤ Α	ΤΟΠ ΔΙΑΜΕΡΙΣ
-----	-----------------	---------------	------------	--------------

## ΧΑΝΙΩΝ

Χανίων (7 συνενούμενοι δήμοι)

Χανίων	55,838	12.56	4,444.3	1
Ελευθερίου Βενιζέλου	10,636	18.81	565.6	2
Ακρωτηρίου	9,773	112.62	86.8	5
Νέας Κυδωνίας (Γαλατά)	7,368	21.46	343.4	4
Σούδας	6,745	22.01	306.5	3
Θερίσου	6,517	74.11	87.9	5
Κεραμιών	1,325	89.72	14.8	6
<b>Άθροισμα</b>	<b>98,202</b>	<b>351.29</b>	<b>279.55</b>	<b>26</b>

Κισσάμου (3 συνενούμενοι δήμοι)

Κισσάμου	7,453	149.03	50.0	9
Μυθήμνης	2,839	55.27	51.4	12
Ινναχωρίου	1,178	136.72	8.6	8
<b>Άθροισμα</b>	<b>11,470</b>	<b>341.02</b>	<b>33.63</b>	<b>29</b>

Κάνδανου - Σελίνου (3 συνενούμενοι δήμοι)

Πελεκάνου	3,753	166.62	22.5	5
Καντάνου (Κανδάνου)	1,344	73.08	18.4	3
Ανατολικού Σελίνου	1,205	136.56	8.8	6
<b>Άθροισμα</b>	<b>6,302</b>	<b>376.25</b>	<b>16.75</b>	<b>14</b>

Πλατανιά (4 συνενούμενοι δήμοι)

Πλατανιά	5,118	74.93	68.3	13
Κολυμβαρίου	4,932	149.99	32.9	17
Μουσούρων	4,599	191.74	24.0	12
Βουκολιών	3,215	75.11	42.8	9
<b>Άθροισμα</b>	<b>17,864</b>	<b>491.78</b>	<b>36.33</b>	<b>51</b>

Αποκορώνου (6 συνενούμενοι δήμοι)

Αρμένων	3,095	55.29	56.0	7
Βάμου	2,697	67.04	40.2	9
Γεωργιουπόλεως	2,414	52.92	45.1	5
Κρουονερίδας	2,328	67.56	34.5	6

# Στατιστικά Στοιχεία (Πρόταση 1)

ΟΤΑ	ΜΟΝΙΜΟΣ ΠΛΗΘΥΣΜ	ΚΑΘΑΡΗ ΕΚΤΑΣΗ	ΠΥΚΝΟΤΗΤ Α	ΤΟΠ ΔΙΑΜΕΡΙΣ
Φρε	1,049	53.82	19.5	5
Ασή Γωνιάς	529	18.27	28.9	1
<b>Άθροισμα</b>	<b>12,112</b>	<b>314.90</b>	<b>38.46</b>	<b>33</b>

Σφακίων (1 συνενούμενος δήμος)

Σφακίων	2,419	467.59	5.2	9
<b>Άθροισμα</b>	<b>2,419</b>	<b>467.59</b>	<b>5.17</b>	<b>9</b>

Γαύδου (1 συνενούμενος δήμος)

Γαύδου	81	32.42	2.5	1
<b>Άθροισμα</b>	<b>81</b>	<b>32.42</b>	<b>2.50</b>	<b>1</b>



# Στατιστικά Στοιχεία (Πρόταση 1)

ΟΤΑ	ΜΟΝΙΜΟΣ ΠΛΗΘΥΣΜ	ΚΑΘΑΡΗ ΕΚΤΑΣΗ	ΠΥΚΝΟΤΗΤ Α	ΤΟΠ ΔΙΑΜΕΡΙΣ
-----	-----------------	---------------	------------	--------------

## ΧΙΟΥ

Χίου (8 συνενούμενοι δήμοι)

Χίου	25,671	22.82	1,124.8	1
Ομηρούπολης	7,471	155.02	48.2	7
Ιωνίας	4,474	48.27	92.7	11
Μαστιχοχωρίων	4,322	211.69	20.4	9
Καμποχώρων	2,870	50.57	56.8	7
Καρδαμύλων	2,758	182.48	15.1	6
Αγίου Μηνά	2,678	13.05	205.2	2
Αμανής	1,529	158.39	9.7	15

**Άθροισμα 51,773 842.29 61.47 58**

Οινουσσών (1 συνενούμενος δήμος)

Οινουσσών	855	17.43	49.1	1
-----------	-----	-------	------	---

**Άθροισμα 855 17.43 49.06 1**

Ψαρών (1 συνενούμενος δήμος)

Ψαρών	478	44.51	10.7	1
-------	-----	-------	------	---

**Άθροισμα 478 44.51 10.74 1**

# Στατιστικά Στοιχεία (Πρόταση 2)

ΟΤΑ	ΜΟΝΙΜΟΣ ΠΛΗΘΥΣΜ	ΚΑΘΑΡΗ ΕΚΤΑΣΗ	ΠΥΚΝΟΤΗΤ Α	ΤΟΠ ΔΙΑΜΕΡΙΣ
-----	-----------------	---------------	------------	--------------

## ΑΘΗΝΩΝ Β'

Βύρωνος (1 συνενούμενος δήμος)

Βύρωνος	64,661	9.20	7,025.3	1
<b>Άθροισμα</b>	<b>64,661</b>	<b>9.20</b>	<b>7025.32</b>	<b>1</b>

Ιλίου (Νέων Λιοσίων) (1 συνενούμενος δήμος)

Ιλίου (Νέων Λιοσίων)	85,572	9.45	9,052.4	1
<b>Άθροισμα</b>	<b>85,572</b>	<b>9.45</b>	<b>9052.36</b>	<b>1</b>

Καλλιθέας (1 συνενούμενος δήμος)

Καλλιθέας	115,150	4.75	24,247.2	1
<b>Άθροισμα</b>	<b>115,150</b>	<b>4.75</b>	<b>24247.21</b>	<b>1</b>

Ηλιούπολης (1 συνενούμενος δήμος)

Ηλιούπολης	81,024	12.72	6,367.8	1
<b>Άθροισμα</b>	<b>81,024</b>	<b>12.72</b>	<b>6367.81</b>	<b>1</b>

Καισαριανής (1 συνενούμενος δήμος)

Καισαριανής	27,193	7.84	3,468.1	1
<b>Άθροισμα</b>	<b>27,193</b>	<b>7.84</b>	<b>3468.05</b>	<b>1</b>

Ζωγράφου (1 συνενούμενος δήμος)

Ζωγράφου	81,435	8.52	9,561.5	1
<b>Άθροισμα</b>	<b>81,435</b>	<b>8.52</b>	<b>9561.47</b>	<b>1</b>

Δάφνης - Υμηττού (2 συνενούμενοι δήμοι)

Δάφνης	25,058	1.38	18,224.0	1
Υμηττού	11,746	0.98	12,047.2	1
<b>Άθροισμα</b>	<b>36,804</b>	<b>2.35</b>	<b>15661.28</b>	<b>2</b>

Γαλασίου (1 συνενούμενος δήμος)

Γαλασίου	63,418	4.03	15,752.1	1
----------	--------	------	----------	---

# Στατιστικά Στοιχεία (Πρόταση 2)

ΟΤΑ	ΜΟΝΙΜΟΣ ΠΛΗΘΥΣΜ	ΚΑΘΑΡΗ ΕΚΤΑΣΗ	ΠΥΚΝΟΤΗΤ Α	ΤΟΠ ΔΙΑΜΕΡΙΣ
Άθροισμα	63,418	4.03	15752.11	1

Πεντέλης (3 συνενούμενοι δήμοι)

Πεντέλης	4,851	28.88	168.0	1
Νέας Πεντέλης	6,219	3.23	1,925.4	1
Μελισσίων	19,886	3.96	5,026.8	1
Άθροισμα	30,956	36.06	858.36	3

Βριλησίων (1 συνενούμενος δήμος)

Βριλησίων	26,567	3.86	6,889.8	1
Άθροισμα	26,567	3.86	6889.78	1

Ελληνικού - Αργυρούπολης (2 συνενούμενοι δήμοι)

Ελληνικού	16,223	7.13	2,276.3	1
Αργυρούπολης	35,076	8.23	4,263.0	1
Άθροισμα	51,299	15.36	3340.87	2

Αμαρουσίου (1 συνενούμενος δήμος)

Αμαρουσίου	71,551	12.94	5,530.3	1
Άθροισμα	71,551	12.94	5530.30	1

Αλίμου (1 συνενούμενος δήμος)

Αλίμου	39,800	5.91	6,735.5	1
Άθροισμα	39,800	5.91	6735.49	1

Αιγάλεω (1 συνενούμενος δήμος)

Αιγάλεω	77,917	6.45	12,080.2	1
Άθροισμα	77,917	6.45	12080.16	1

Αγίων Αναργύρων - Καματερού (2 συνενούμενοι δήμοι)

Καματερού	23,172	5.95	3,894.5	1
Αγίων Αναργύρων	35,072	3.20	10,960.0	1
Άθροισμα	58,244	9.15	6365.46	2

# Στατιστικά Στοιχεία (Πρόταση 2)

ΟΤΑ	ΜΟΝΙΜΟΣ ΠΛΗΘΥΣΜ	ΚΑΘΑΡΗ ΕΚΤΑΣΗ	ΠΥΚΝΟΤΗΤ Α	ΤΟΠ ΔΙΑΜΕΡΙΣ
-----	-----------------	---------------	------------	--------------

Αγίου Δημητρίου (1 συνενούμενος δήμος)

Αγίου Δημητρίου	68,719	4.95	13,885.4	1
<b>Άθροισμα</b>	<b>68,719</b>	<b>4.95</b>	<b>13885.43</b>	<b>1</b>

Αγίας Παρασκευής (1 συνενούμενος δήμος)

Αγίας Παρασκευής	60,065	7.94	7,569.6	1
<b>Άθροισμα</b>	<b>60,065</b>	<b>7.94</b>	<b>7569.63</b>	<b>1</b>

Ηρακλείου (1 συνενούμενος δήμος)

Ηρακλείου	48,132	4.64	10,377.7	1
<b>Άθροισμα</b>	<b>48,132</b>	<b>4.64</b>	<b>10377.75</b>	<b>1</b>

Αγίας Βαρβάρας (1 συνενούμενος δήμος)

Αγίας Βαρβάρας	31,354	2.43	12,929.5	1
<b>Άθροισμα</b>	<b>31,354</b>	<b>2.43</b>	<b>12929.48</b>	<b>1</b>

Γλυφάδας (1 συνενούμενος δήμος)

Γλυφάδας	83,665	25.37	3,298.3	1
<b>Άθροισμα</b>	<b>83,665</b>	<b>25.37</b>	<b>3298.31</b>	<b>1</b>

Πετρούπολης (1 συνενούμενος δήμος)

Πετρούπολης	51,559	6.60	7,815.5	1
<b>Άθροισμα</b>	<b>51,559</b>	<b>6.60</b>	<b>7815.52</b>	<b>1</b>

Κηφισιάς (3 συνενούμενοι δήμοι)

Νέας Ερυθραίας	15,972	4.83	3,306.1	1
Εκάλης	5,497	4.33	1,268.9	1
Κηφισιάς	45,015	25.94	1,735.6	1
<b>Άθροισμα</b>	<b>66,484</b>	<b>35.10</b>	<b>1894.13</b>	<b>3</b>

Νέου Ψυχικού (3 συνενούμενοι δήμοι)

Ψυχικού	11,046	2.78	3,979.1	1
Νέου Ψυχικού	11,688	1.00	11,688.0	1

# Στατιστικά Στοιχεία (Πρόταση 2)

ΟΤΑ	ΜΟΝΙΜΟΣ ΠΛΗΘΥΣΜ	ΚΑΘΑΡΗ ΕΚΤΑΣΗ	ΠΥΚΝΟΤΗΤ Α	ΤΟΠ ΔΙΑΜΕΡΙΣ
Φιλοθέης	8,020	2.30	3,485.4	1

**Άθροισμα 30,754 6.08 5060.72 3**

Παπάγου - Χολαργού (2 συνενούμενοι δήμοι)

Χολαργού	33,915	3.95	8,586.1	1
Παπάγου	13,799	3.38	4,088.6	1

**Άθροισμα 47,714 7.33 6513.86 2**

Χαλανδρίου (1 συνενούμενος δήμος)

Χαλανδρίου	75,327	10.81	6,971.5	1
------------	--------	-------	---------	---

**Άθροισμα 75,327 10.81 6971.49 1**

Χαϊδαρίου (1 συνενούμενος δήμος)

Χαϊδαρίου	48,494	22.66	2,140.5	1
-----------	--------	-------	---------	---

**Άθροισμα 48,494 22.66 2140.54 1**

Λυκόβρυσης - Πεύκης (2 συνενούμενοι δήμοι)

Πεύκης	20,894	2.18	9,602.0	1
Λυκοβρύσεως	8,426	1.95	4,321.0	1

**Άθροισμα 29,320 4.13 7106.16 2**

Περιστερίου (1 συνενούμενος δήμος)

Περιστερίου	146,743	10.05	14,601.3	1
-------------	---------	-------	----------	---

**Άθροισμα 146,743 10.05 14601.29 1**

Παλαιού Φαλήρου (1 συνενούμενος δήμος)

Παλαιού Φαλήρου	67,160	4.57	14,683.0	1
-----------------	--------	------	----------	---

**Άθροισμα 67,160 4.57 14682.99 1**

Φιλαδέλφειας - Χαλκηδόνας (2 συνενούμενοι δήμοι)

Νέας Χαλκηδόνας	10,386	0.80	12,982.5	1
Νέας Φιλαδέλφειας	25,221	2.85	8,849.5	1

**Άθροισμα 35,607 3.65 9755.34 2**

# Στατιστικά Στοιχεία (Πρόταση 2)

ΟΤΑ	ΜΟΝΙΜΟΣ ΠΛΗΘΥΣΜ	ΚΑΘΑΡΗ ΕΚΤΑΣΗ	ΠΥΚΝΟΤΗΤ Α	ΤΟΠ ΔΙΑΜΕΡΙΣ
-----	-----------------	---------------	------------	--------------

Νέας Ιωνίας (1 συνενούμενος δήμος)

Νέας Ιωνίας	69,508	4.42	15,722.2	1
<b>Άθροισμα</b>	<b>69,508</b>	<b>4.42</b>	<b>15722.23</b>	<b>1</b>

Μοσχάτου - Ταύρου (2 συνενούμενοι δήμοι)

Μοσχάτου	24,315	2.33	10,458.1	1
Ταύρου	15,555	2.13	7,320.0	1
<b>Άθροισμα</b>	<b>39,870</b>	<b>4.45</b>	<b>8959.55</b>	<b>2</b>

Μεταμορφώσεως (1 συνενούμενος δήμος)

Μεταμορφώσεως	27,522	5.50	5,002.2	1
<b>Άθροισμα</b>	<b>27,522</b>	<b>5.50</b>	<b>5002.18</b>	<b>1</b>

Νέας Σμύρνης (1 συνενούμενος δήμος)

Νέας Σμύρνης	76,508	3.52	21,710.6	1
<b>Άθροισμα</b>	<b>76,508</b>	<b>3.52</b>	<b>21710.56</b>	<b>1</b>

# Στατιστικά Στοιχεία (Πρόταση 2)

ΟΤΑ	ΜΟΝΙΜΟΣ ΠΛΗΘΥΣΜΟΣ	ΚΑΘΑΡΗ ΕΚΤΑΣΗ	ΠΥΚΝΟΤΗΤ Α	ΤΟΠ ΔΙΑΜΕΡΙΣ
-----	-------------------	---------------	------------	--------------

## ΑΙΤΩΛΙΑΣ & ΑΚΑΡΝΑΝΙΑΣ

Ιεράς Πόλης Μεσολογγίου (3 συνενούμενοι δήμοι)

Ιεράς Πόλης Μεσολογγίου	18,354	250.22	65.5	8
Αιτωλικού	7,348	111.75	56.8	5
Οινιάδων	10,103	260.42	37.3	6
<b>Άθροισμα</b>	<b>35,805</b>	<b>622.39</b>	<b>57.53</b>	<b>19</b>

Αμφιλοχίας (3 συνενούμενοι δήμοι)

Αμφιλοχίας	12,515	390.10	31.5	10
Ινάχου	5,739	549.75	9.8	15
Μενιδίου	2,237	107.73	20.8	2
<b>Άθροισμα</b>	<b>20,491</b>	<b>1047.58</b>	<b>19.56</b>	<b>27</b>

Ξηρόμερου (3 συνενούμενοι δήμοι)

Παλαίρου	4,044	202.14	19.6	5
Μεδεώνος	4,983	211.14	23.4	6
Ανακτορίου	8,845	230.64	36.7	6
<b>Άθροισμα</b>	<b>17,872</b>	<b>643.92</b>	<b>27.75</b>	<b>17</b>

Αστακού (3 συνενούμενοι δήμοι)

Αστακού	7,049	341.83	20.4	12
Φυτειών	2,550	83.54	26.5	2
Αλυζίας	3,759	148.72	25.3	5
<b>Άθροισμα</b>	<b>13,358</b>	<b>574.09</b>	<b>23.27</b>	<b>19</b>

Ναυπακτίας (6 συνενούμενοι δήμοι)

Πυλλήνης	1,179	123.97	9.5	11
Πλατάνου	1,161	169.68	6.8	12
Ναυπάκτου	18,259	159.95	114.2	14
Αντιρρίου	2,313	50.79	45.5	3
Χάλκειας	2,568	113.91	22.5	7
Αποδοτίας	1,360	257.64	5.3	20
<b>Άθροισμα</b>	<b>26,840</b>	<b>875.93</b>	<b>30.64</b>	<b>67</b>

# Στατιστικά Στοιχεία (Πρόταση 2)

ΟΤΑ	ΜΟΝΙΜΟΣ ΠΛΗΘΥΣΜ	ΚΑΘΑΡΗ ΕΚΤΑΣΗ	ΠΥΚΝΟΤΗΤ Α	ΤΟΠ ΔΙΑΜΕΡΙΣ
-----	-----------------	---------------	------------	--------------

Αγρινίου (8 συνενοούμενοι δήμοι)

Παναιτωλικού	1,422	105.98	13.4	6
Στράτου	6,144	150.66	40.1	8
Θεσιτιέων	7,199	57.81	95.9	4
Παραβόλας	4,158	135.37	30.7	10
Παρακαμπυλίων	2,532	212.51	10.9	10
Αγρινίου	57,174	155.85	351.3	7
Αγγελοκάστρου	2,673	51.38	48.0	3
Νεάπολης	5,185	60.10	85.7	4
<b>Άθροισμα</b>	<b>86,487</b>	<b>929.65</b>	<b>93.03</b>	<b>52</b>

Ιεράς Πόλης Μεσολογγίου (3 συνενοούμενοι δήμοι)

Αρακύνθου	5,811	90.14	58.3	6
Μακρυνείας	4,591	124.04	30.7	10
Θέρμου	7,837	311.23	23.5	23
<b>Άθροισμα</b>	<b>18,239</b>	<b>525.41</b>	<b>34.71</b>	<b>39</b>



# Στατιστικά Στοιχεία (Πρόταση 2)

ΟΤΑ	ΜΟΝΙΜΟΣ ΠΛΗΘΥΣΜ	ΚΑΘΑΡΗ ΕΚΤΑΣΗ	ΠΥΚΝΟΤΗΤ Α	ΤΟΠ ΔΙΑΜΕΡΙΣ
-----	-----------------	---------------	------------	--------------

## ΑΡΓΟΛΙΔΑΣ

Ναυπλιέων (4 συνενούμενοι δήμοι)

Ναυπλίου	16,113	33.62	479.3	4
Νέας Τίρυνθας	3,445	41.44	83.1	3
Ασίνης	5,528	136.87	40.4	5
Μιδέας	6,521	178.31	36.6	9
<b>Άθροισμα</b>	<b>31,607</b>	<b>390.24</b>	<b>80.99</b>	<b>21</b>

Άργους - Μυκηνών (8 συνενούμενοι δήμοι)

Αλέας	679	143.21	4.7	4
Αχλαδοκάμπου	593	105.88	5.6	1
Μυκηναίων	4,169	159.03	26.2	7
Νέας Κίου	3,548	5.63	622.5	1
Άργους	29,505	137.89	213.6	9
Κουτσοποδίου	3,519	121.07	29.1	4
Λέρνας	2,829	84.29	33.6	4
Λυρκείας	2,903	245.19	11.8	8
<b>Άθροισμα</b>	<b>47,745</b>	<b>1002.18</b>	<b>47.64</b>	<b>38</b>

Ερμιόνης (2 συνενούμενοι δήμοι)

Ερμιόνης	4,228	167.08	25.1	3
Κρανιδίου	10,102	252.94	39.9	5
<b>Άθροισμα</b>	<b>14,330</b>	<b>420.02</b>	<b>34.12</b>	<b>8</b>

Επιδαύρου (2 συνενούμενοι δήμοι)

Επιδαύρου	4,054	160.60	25.2	4
Ασκληπιείου	4,656	179.84	25.9	4
<b>Άθροισμα</b>	<b>8,710</b>	<b>340.44</b>	<b>25.58</b>	<b>8</b>

# Στατιστικά Στοιχεία (Πρόταση 2)

ΟΤΑ	ΜΟΝΙΜΟΣ ΠΛΗΘΥΣΜ	ΚΑΘΑΡΗ ΕΚΤΑΣΗ	ΠΥΚΝΟΤΗΤ Α	ΤΟΠ ΔΙΑΜΕΡΙΣ
-----	-----------------	---------------	------------	--------------

## ΑΧΑΪΑΣ

Πατρών (5 συνενούμενοι δήμοι)

Βραχναϊκών	4,805	32.11	149.6	5
Πατρών	171,616	125.42	1,368.3	4
Μεσσήτιδος	12,246	66.37	184.5	7
Παραλίας	9,153	11.98	764.2	3
Ρίου	12,674	98.98	128.0	12
<b>Άθροισμα</b>	<b>210,494</b>	<b>334.85</b>	<b>628.62</b>	<b>31</b>

Ερυμάνθου (4 συνενούμενοι δήμοι)

Λεοντίου	514	71.59	7.2	3
Καλεντζίου	493	23.91	20.6	1
Τριταίας	4,869	244.80	19.9	14
Φαρρών	5,453	241.85	22.5	16
<b>Άθροισμα</b>	<b>11,329</b>	<b>582.14</b>	<b>19.46</b>	<b>34</b>

Δυτικής Αχαιας (4 συνενούμενοι δήμοι)

Δύμης	10,131	71.50	141.6	8
Λαρισσού	8,221	219.08	36.4	11
Ωλένιας	6,495	189.53	34.3	16
Μόβρης	4,761	86.48	55.1	6
<b>Άθροισμα</b>	<b>29,608</b>	<b>566.60</b>	<b>52.26</b>	<b>41</b>

Καλαβρύτων (4 συνενούμενοι δήμοι)

Παΐων	1,730	99.28	17.4	7
Αροανίας	1,872	173.80	10.8	12
Λευκασίου	3,067	253.20	12.1	16
Καλαβρύτων	7,243	531.80	13.6	31
<b>Άθροισμα</b>	<b>13,912</b>	<b>1058.07</b>	<b>13.15</b>	<b>66</b>

Αιγιαλείας (6 συνενούμενοι δήμοι)

Συμπολιτείας	6,765	85.51	79.1	16
Ερινεού	3,448	98.71	34.9	6
Διακοπτού	6,121	103.93	58.9	12
Αιγίου	28,245	151.10	186.9	14

## Στατιστικά Στοιχεία (Πρόταση 2)

ΟΤΑ	ΜΟΝΙΜΟΣ ΠΛΗΘΥΣΜ	ΚΑΘΑΡΗ ΕΚΤΑΣΗ	ΠΥΚΝΟΤΗΤΑ	ΤΟΠ ΔΙΑΜΕΡΙΣ
Αιγείρας	3,107	103.65	30.0	11
Ακράτας	5,899	180.07	32.7	14
<b>Άθροισμα</b>	<b>53,585</b>	<b>722.96</b>	<b>74.12</b>	<b>73</b>

# Στατιστικά Στοιχεία (Πρόταση 2)

ΟΤΑ	ΜΟΝΙΜΟΣ ΠΛΗΘΥΣΜ	ΚΑΘΑΡΗ ΕΚΤΑΣΗ	ΠΥΚΝΟΤΗΤ Α	ΤΟΠ ΔΙΑΜΕΡΙΣ
-----	-----------------	---------------	------------	--------------

## ΓΡΕΒΕΝΩΝ

Δεσκάτης (2 συνενούμενοι δήμοι)

Δεσκάτης	4,931	268.10	18.3	5
Χασιών	2,114	162.04	13.0	3
<b>Άθροισμα</b>	<b>7,045</b>	<b>430.14</b>	<b>16.38</b>	<b>8</b>

Γρεβενών (13 συνενούμενοι δήμοι)

Γρεβενών	16,421	459.61	35.6	13
Βεντζίου	2,364	321.85	7.3	7
Γόργιανης	1,049	204.51	5.1	6
Θεόδωρου Ζιάκα	1,723	241.69	7.1	12
Σμίξης	60	25.29	2.4	1
Κοσμά του Αιτωλού	1,243	115.09	10.8	9
Ηρακλεωτών	2,418	135.86	17.7	8
Δοτσικού	5	30.27	0.2	1
Μεσολουρίου	93	17.74	5.2	1
Σαμαρίνης	64	97.25	0.7	1
Φιλιππαίων	38	25.52	1.5	1
Αβδέλλας	12	43.24	0.3	1
Περιβολίου	32	137.21	0.2	1
<b>Άθροισμα</b>	<b>25,522</b>	<b>1855.12</b>	<b>13.76</b>	<b>62</b>

# Στατιστικά Στοιχεία (Πρόταση 2)

ΟΤΑ	ΜΟΝΙΜΟΣ ΠΛΗΘΥΣΜ	ΚΑΘΑΡΗ ΕΚΤΑΣΗ	ΠΥΚΝΟΤΗΤ Α	ΤΟΠ ΔΙΑΜΕΡΙΣ
-----	-----------------	---------------	------------	--------------

## ΕΥΒΟΙΑΣ

Χαλκιδέων (5 συνενούμενοι δήμοι)

Ανθηδώνος	5,871	129.29	42.8	2
Ληλαντίων	15,389	111.32	138.1	6
Νέας Αρτάκης	8,571	23.02	372.4	1
Αυλίδος	7,714	122.23	63.1	4
Χαλκιδέων	55,264	30.80	1,794.1	1
<b>Άθροισμα</b>	<b>92,809</b>	<b>416.66</b>	<b>222.74</b>	<b>14</b>

Διρφύων (2 συνενούμενοι δήμοι)

Διρφύων	6,265	344.16	18.2	14
Μεσσαπίων	13,178	433.24	30.4	13
<b>Άθροισμα</b>	<b>19,443</b>	<b>777.40</b>	<b>25.01</b>	<b>27</b>

Ερέτριας (2 συνενούμενοι δήμοι)

Αμαρυνθίων	6,898	109.91	62.8	5
Ερέτριας	5,320	58.65	90.7	1
<b>Άθροισμα</b>	<b>12,218</b>	<b>168.56</b>	<b>72.49</b>	<b>6</b>

Γεωργίου Παπανικολάου (5 συνενούμενοι δήμοι)

Αυλώνας	4,707	143.41	32.8	8
Διστύων	5,080	158.26	31.3	8
Κονιστρών	3,541	127.56	27.8	11
Κύμης	7,738	167.62	46.2	12
Ταμιναιών	9,651	202.92	47.3	8
<b>Άθροισμα</b>	<b>30,717</b>	<b>799.76</b>	<b>38.41</b>	<b>47</b>

Λίμνης (3 συνενούμενοι δήμοι)

Νηλέως	2,505	129.02	19.4	7
Κηρέως	6,060	294.61	20.6	10
Ελυμνίων	5,108	161.10	31.7	5
<b>Άθροισμα</b>	<b>13,673</b>	<b>584.72</b>	<b>23.38</b>	<b>22</b>

Ιστιαιάς (5 συνενούμενοι δήμοι)

## Στατιστικά Στοιχεία (Πρόταση 2)

ΟΤΑ	ΜΟΝΙΜΟΣ ΠΛΗΘΥΣΜ	ΚΑΘΑΡΗ ΕΚΤΑΣΗ	ΠΥΚΝΟΤΗΤ Α	ΤΟΠ ΔΙΑΜΕΡΙΣ
Αρτεμισίου	3,996	122.63	32.6	8
Λιχάδος	1,067	39.89	26.7	1
Ωρεών	3,258	49.91	65.3	4
Ιστιαίας	7,329	180.79	40.4	10
Αιδηψού	6,482	115.44	56.1	3
<b>Άθροισμα</b>	<b>22,132</b>	<b>508.67</b>	<b>43.51</b>	<b>26</b>

Καρυστίας (4 συνενούμενοι δήμοι)

Καφηρέως	1,013	77.77	13.0	2
Μαρμαρίου	2,895	241.33	12.0	9
Καρύστου	6,854	166.95	41.1	6
Στυραίων	2,840	188.58	15.1	5
<b>Άθροισμα</b>	<b>13,602</b>	<b>674.64</b>	<b>20.16</b>	<b>22</b>

Σκύρου (1 συνενούμενος δήμος)

Σκύρου	2,711	223.09	12.2	1
<b>Άθροισμα</b>	<b>2,711</b>	<b>223.09</b>	<b>12.15</b>	<b>1</b>

# Στατιστικά Στοιχεία (Πρόταση 2)

ΟΤΑ	ΜΟΝΙΜΟΣ ΠΛΗΘΥΣΜ	ΚΑΘΑΡΗ ΕΚΤΑΣΗ	ΠΥΚΝΟΤΗΤ Α	ΤΟΠ ΔΙΑΜΕΡΙΣ
-----	-----------------	---------------	------------	--------------

## ΗΜΑΘΙΑΣ

Βεργίνας (5 συνενούμενοι δήμοι)

Δοβρά	4,983	103.85	47.9	5
Βεργίνας	2,342	68.85	33.9	4
Αποστόλου Παύλου	8,549	63.48	133.1	5
Μακεδονίδος	1,979	199.00	9.9	4
Βέροιας	47,677	358.52	132.8	11
<b>Άθροισμα</b>	<b>65,530</b>	<b>793.69</b>	<b>82.56</b>	<b>29</b>

Νάουσας (1 συνενούμενος δήμος)

Νάουσας	22,274	300.89	74.0	5
<b>Άθροισμα</b>	<b>22,274</b>	<b>300.89</b>	<b>74.03</b>	<b>5</b>

Ανθεμίων - Ειρηνούπολης (2 συνενούμενοι δήμοι)

Ανθεμίων	7,945	74.54	106.4	6
Ειρηνούπολης	3,945	49.96	79.0	3
<b>Άθροισμα</b>	<b>11,890</b>	<b>124.50</b>	<b>95.50</b>	<b>9</b>

Αλεξάνδρειας (4 συνενούμενοι δήμοι)

Μελίκης	7,208	97.79	72.8	5
Αλεξάνδρειας	19,924	140.09	141.7	6
Πλατέος	10,504	171.42	57.9	8
Αντιγονιδών	5,141	57.42	88.8	6
<b>Άθροισμα</b>	<b>42,777</b>	<b>466.72</b>	<b>91.65</b>	<b>25</b>

# Στατιστικά Στοιχεία (Πρόταση 2)

ΟΤΑ	ΜΟΝΙΜΟΣ ΠΛΗΘΥΣΜ	ΚΑΘΑΡΗ ΕΚΤΑΣΗ	ΠΥΚΝΟΤΗΤ Α	ΤΟΠ ΔΙΑΜΕΡΙΣ
-----	-----------------	---------------	------------	--------------

## ΗΡΑΚΛΕΙΟΥ

Ηρακλείου (5 συνενοούμενοι δήμοι)

Γοργολαίτη	3,026	41.46	73.0	6
Ηρακλείου	142,112	109.03	1,303.5	6
Τεμένους	3,122	56.61	55.2	3
Τετραχωρίου	2,296	21.42	107.2	4
Νέας Αλικαρνασσού	12,559	16.10	780.2	2
<b>Άθροισμα</b>	<b>163,115</b>	<b>244.61</b>	<b>666.83</b>	<b>21</b>

Μαλεβιζίου (3 συνενοούμενοι δήμοι)

Κρουσώνα	4,044	65.03	62.2	4
Τυλίσου	2,930	131.06	22.4	10
Γαζίου	13,761	95.81	143.6	5
<b>Άθροισμα</b>	<b>20,735</b>	<b>291.91</b>	<b>71.03</b>	<b>19</b>

Ρίζα (3 συνενοούμενοι δήμοι)

Ζαρού	3,177	71.80	44.2	3
Αγίας Βαρβάρας	5,186	99.04	52.4	7
Ρούβα	2,135	62.73	34.0	3
<b>Άθροισμα</b>	<b>10,498</b>	<b>233.57</b>	<b>44.95</b>	<b>13</b>

Νίκου Καζαντζάκη (2 συνενοούμενοι δήμοι)

Νίκου Καζαντζάκη	7,019	102.20	68.7	14
Αρχανών	4,497	31.52	142.7	2
<b>Άθροισμα</b>	<b>11,516</b>	<b>133.72</b>	<b>86.12</b>	<b>16</b>

Μινώα Πεδιάδος (3 συνενοούμενοι δήμοι)

Θραψανού	2,468	37.29	66.2	4
Καστελλίου	6,458	123.33	52.4	14
Αρκαλοχωρίου	9,766	237.59	41.1	14
<b>Άθροισμα</b>	<b>18,692</b>	<b>398.21</b>	<b>46.94</b>	<b>32</b>

Βιάννου (1 συνενοούμενος δήμος)

Βιάννου	5,983	221.54	27.0	16
---------	-------	--------	------	----



# Στατιστικά Στοιχεία (Πρόταση 2)

ΟΤΑ	ΜΟΝΙΜΟΣ ΠΛΗΘΥΣΜ	ΚΑΘΑΡΗ ΕΚΤΑΣΗ	ΠΥΚΝΟΤΗΤ Α	ΤΟΠ ΔΙΑΜΕΡΙΣ
<b>Άθροισμα</b>	<b>5,983</b>	<b>221.54</b>	<b>27.01</b>	<b>16</b>

Χερσονήσου (4 συνενούμενοι δήμοι)

Χερσονήσου	8,135	70.98	114.6	6
Μαλίων	6,173	60.72	101.7	3
Επισκοπής	2,411	45.50	53.0	5
Γουβών	7,145	94.96	75.2	8
<b>Άθροισμα</b>	<b>23,864</b>	<b>272.17</b>	<b>87.68</b>	<b>22</b>

Φαιστού (3 συνενούμενοι δήμοι)

Τυμπακίου	9,884	157.12	62.9	11
Γόρτυνας	5,132	158.31	32.4	13
Μοιρών	10,821	181.89	59.5	12
<b>Άθροισμα</b>	<b>25,837</b>	<b>497.32</b>	<b>51.95</b>	<b>36</b>

Μονοφασίου (2 συνενούμενοι δήμοι)

Αστερουσιών	6,015	203.42	29.6	11
Κόφωνα	4,970	144.77	34.3	8
<b>Άθροισμα</b>	<b>10,985</b>	<b>348.19</b>	<b>31.55</b>	<b>19</b>

# Στατιστικά Στοιχεία (Πρόταση 2)

ΟΤΑ	ΜΟΝΙΜΟΣ ΠΛΗΘΥΣΜ	ΚΑΘΑΡΗ ΕΚΤΑΣΗ	ΠΥΚΝΟΤΗΤ Α	ΤΟΠ ΔΙΑΜΕΡΙΣ
-----	-----------------	---------------	------------	--------------

## ΚΑΒΑΛΑΣ

Καβάλας (2 συνενούμενοι δήμοι)

Φιλίππων	10,614	238.75	44.5	11
Καβάλας	63,572	112.60	564.6	3
<b>Άθροισμα</b>	<b>74,186</b>	<b>351.35</b>	<b>211.15</b>	<b>14</b>

Χρυσούπολης (3 συνενούμενοι δήμοι)

Χρυσούπολης	15,175	236.66	61.9	13
Κεραμωτής	5,406	107.12	47.0	4
Ορεινού	1,637	316.76	5.1	8
<b>Άθροισμα</b>	<b>22,218</b>	<b>660.53</b>	<b>33.64</b>	<b>25</b>

Θάσου (1 συνενούμενος δήμος)

Θάσου	13,451	380.10	35.4	10
<b>Άθροισμα</b>	<b>13,451</b>	<b>380.10</b>	<b>35.39</b>	<b>10</b>

Ελευθερούπολης (2 συνενούμενοι δήμοι)

Ελευθερούπολης	11,080	126.97	87.3	6
Παγγαίου	4,638	79.53	58.2	3
<b>Άθροισμα</b>	<b>15,718</b>	<b>206.51</b>	<b>76.11</b>	<b>9</b>

Ορφανού (3 συνενούμενοι δήμοι)

Πιερέων	4,383	143.40	30.6	8
Ορφανού	4,453	200.14	22.2	6
Ελευθερών	7,090	150.55	47.1	7
<b>Άθροισμα</b>	<b>15,926</b>	<b>494.09</b>	<b>32.23</b>	<b>21</b>

# Στατιστικά Στοιχεία (Πρόταση 2)

ΟΤΑ	ΜΟΝΙΜΟΣ ΠΛΗΘΥΣΜ	ΚΑΘΑΡΗ ΕΚΤΑΣΗ	ΠΥΚΝΟΤΗΤ Α	ΤΟΠ ΔΙΑΜΕΡΙΣ
-----	-----------------	---------------	------------	--------------

## ΛΑΡΙΣΗΣ

Λάρισας (3 συνενούμενοι δήμοι)

Λάρισας	132,779	120.56	1,083.1	2
Κοιλιάδας	3,202	161.42	19.7	7
Γάννουλης	10,000	50.17	195.7	2
<b>Άθροισμα</b>	<b>145,981</b>	<b>332.15</b>	<b>439.50</b>	<b>11</b>

Ελασσόνας (8 συνενούμενοι δήμοι)

Λιβαδίου	2,983	158.27	18.8	2
Ολύμπου	3,446	303.96	11.3	7
Ποταμιάς	4,753	200.28	23.7	8
Ελασσόνας	14,291	348.89	41.0	9
Σαρανταπόρου	3,337	150.90	22.1	7
Αντιχασίων	3,548	142.92	24.8	3
Βερδικούσης	2,126	101.27	21.0	1
Καρυάς	874	158.68	5.5	3
<b>Άθροισμα</b>	<b>35,358</b>	<b>1565.17</b>	<b>22.59</b>	<b>40</b>

Τυρνάβου (2 συνενούμενοι δήμοι)

Τυρνάβου	17,401	369.74	47.0	4
Αμπελώνος	8,463	153.66	54.7	4
<b>Άθροισμα</b>	<b>25,864</b>	<b>523.40</b>	<b>49.42</b>	<b>8</b>

Τεμπών (5 συνενούμενοι δήμοι)

Γόννων	2,872	112.68	25.3	3
Αμπελακίων	415	54.12	7.6	2
Κάτω Ολύμπου	3,834	127.59	29.8	4
Μακρυχωρίου	2,956	106.69	27.4	4
Νέσσωνας	5,362	172.66	31.1	7
<b>Άθροισμα</b>	<b>15,439</b>	<b>573.74</b>	<b>26.91</b>	<b>20</b>

Κιλελέρ (5 συνενούμενοι δήμοι)

Αρμενίου	2,267	99.40	22.8	4
Κιλελέρ	2,568	147.35	17.4	5
Πλατυκάμπου	8,191	243.25	33.5	9

## Στατιστικά Στοιχεία (Πρόταση 2)

ΟΤΑ	ΜΟΝΙΜΟΣ ΠΛΗΘΥΣΜ	ΚΑΘΑΡΗ ΕΚΤΑΣΗ	ΠΥΚΝΟΤΗΤ Α	ΤΟΠ ΔΙΑΜΕΡΙΣ
Κραννώνας	2,973	205.19	14.5	9
Νίκαιας	6,720	279.56	24.0	8
<b>Άθροισμα</b>	<b>22,719</b>	<b>974.76</b>	<b>23.31</b>	<b>35</b>

Αγιάς (4 συνενούμενοι δήμοι)

Λακέρειας	1,703	179.31	9.5	5
Ευρυμενών	2,246	93.98	23.6	4
Αγιάς	6,297	189.49	33.2	9
Μελιβοίας	2,874	197.63	14.5	4
<b>Άθροισμα</b>	<b>13,120</b>	<b>660.42</b>	<b>19.87</b>	<b>22</b>

Φαρσάλων (4 συνενούμενοι δήμοι)

Φαρσάλων	11,216	121.43	92.4	3
Ναρθακίου	1,694	164.10	10.3	5
Πολυδάμαντα	6,371	292.94	21.7	12
Ενιπλέα	4,394	161.25	27.2	8
<b>Άθροισμα</b>	<b>23,675</b>	<b>739.73</b>	<b>32.01</b>	<b>28</b>

# Στατιστικά Στοιχεία (Πρόταση 2)

ΟΤΑ	ΜΟΝΙΜΟΣ ΠΛΗΘΥΣΜ	ΚΑΘΑΡΗ ΕΚΤΑΣΗ	ΠΥΚΝΟΤΗΤ Α	ΤΟΠ ΔΙΑΜΕΡΙΣ
-----	-----------------	---------------	------------	--------------

## ΠΕΛΛΑΣ

Αλμωπίας (2 συνενούμενοι δήμοι)

Εξαπλατάνου	8,852	422.91	20.9	13
Αριδαίας	19,970	562.91	35.5	17
<b>Άθροισμα</b>	<b>28,822</b>	<b>985.82</b>	<b>29.24</b>	<b>30</b>

Έδεσσας (2 συνενούμενοι δήμοι)

Βεγορίτιδας	3,839	261.86	13.2	5
Έδεσσας	25,729	321.13	80.1	10
<b>Άθροισμα</b>	<b>29,568</b>	<b>582.99</b>	<b>50.72</b>	<b>15</b>

Πέλλας (5 συνενούμενοι δήμοι)

Γιαννιτσών	31,782	207.61	152.7	3
Κρύας Βρύσης	10,780	76.96	140.1	4
Πέλλας	7,157	113.62	62.9	6
Μεγάλου Αλεξάνδρου	7,619	88.93	85.7	7
Κύρρου	7,509	181.42	41.4	7
<b>Άθροισμα</b>	<b>64,847</b>	<b>668.52</b>	<b>97.00</b>	<b>27</b>

Σκύδρας (2 συνενούμενοι δήμοι)

Σκύδρας	15,633	120.66	129.2	11
Μενηίδος	5,087	118.56	42.9	6
<b>Άθροισμα</b>	<b>20,720</b>	<b>239.23</b>	<b>86.61</b>	<b>17</b>

# Στατιστικά Στοιχεία (Πρόταση 2)

ΟΤΑ	ΜΟΝΙΜΟΣ ΠΛΗΘΥΣΜ	ΚΑΘΑΡΗ ΕΚΤΑΣΗ	ΠΥΚΝΟΤΗΤ Α	ΤΟΠ ΔΙΑΜΕΡΙΣ
-----	-----------------	---------------	------------	--------------

## ΠΙΕΡΙΑΣ

Δίου (3 συνενούμενοι δήμοι)

Δίου	10,885	172.42	63.0	6
Ανατολικού Ολύμπου	8,198	152.79	53.6	5
Λιτοχώρου	6,789	169.46	40.0	1
<b>Άθροισμα</b>	<b>25,872</b>	<b>494.66</b>	<b>52.30</b>	<b>12</b>

Κατερίνης (6 συνενούμενοι δήμοι)

Παραλίας	6,150	24.29	252.6	3
Κορινού	6,657	70.91	93.9	5
Κατερίνης	57,098	93.51	609.6	5
Πέτρας	5,896	219.32	26.9	5
Πιερίων	2,547	112.94	22.6	3
Ελαφίνας	5,039	160.69	31.4	8
<b>Άθροισμα</b>	<b>83,387</b>	<b>681.66</b>	<b>122.33</b>	<b>29</b>

Πύδνας (4 συνενούμενοι δήμοι)

Κολινδρού	4,879	124.64	39.1	4
Μεθώνης	3,537	34.29	103.2	4
Πύδνας	3,730	104.98	35.5	4
Αιγινίου	5,007	74.97	66.3	2
<b>Άθροισμα</b>	<b>17,153</b>	<b>338.88</b>	<b>50.62</b>	<b>14</b>

# Στατιστικά Στοιχεία (Πρόταση 2)

ΟΤΑ	ΜΟΝΙΜΟΣ ΠΛΗΘΥΣΜ	ΚΑΘΑΡΗ ΕΚΤΑΣΗ	ΠΥΚΝΟΤΗΤ Α	ΤΟΠ ΔΙΑΜΕΡΙΣ
-----	-----------------	---------------	------------	--------------

## ΣΕΡΡΩΝ

Ηρακλείας (2 συνενούμενοι δήμοι)

Ηρακλείας	12,982	170.09	66.5	9
Στρυμωνικού	4,532	156.08	28.9	6
<b>Άθροισμα</b>	<b>17,514</b>	<b>326.17</b>	<b>53.70</b>	<b>15</b>

Σιντικής (6 συνενούμενοι δήμοι)

Αγκίστρου	393	70.94	5.5	1
Πετρισίου	5,692	249.90	22.5	6
Αχλαδοχωρίου	1,109	187.02	5.9	2
Προμαχώνας	178	42.21	4.2	1
Σιδηροκάστρου	10,486	196.55	53.3	6
Κερκίνης	9,574	335.78	27.1	10
<b>Άθροισμα</b>	<b>27,432</b>	<b>1082.41</b>	<b>25.34</b>	<b>26</b>

Βισαλτίας (4 συνενούμενοι δήμοι)

Νιγρίτης	9,709	160.89	60.3	5
Τραγίλου	4,484	196.48	22.7	7
Αχινού	2,836	155.16	18.2	7
Βισαλτίας	6,129	144.08	42.5	8
<b>Άθροισμα</b>	<b>23,158</b>	<b>656.61</b>	<b>35.27</b>	<b>27</b>

Σερρών (4 συνενούμενοι δήμοι)

Σκουτάρεως	7,492	88.28	83.1	9
Άνω Βροντούς	406	47.31	8.6	1
Σερρών	57,867	252.97	228.7	4
Ορεινής	816	54.31	15.0	1
<b>Άθροισμα</b>	<b>66,581</b>	<b>442.87</b>	<b>150.34</b>	<b>15</b>

Εμμανουήλ Παππά (2 συνενούμενοι δήμοι)

Στρυμώνα	7,985	118.81	66.3	8
Εμμανουήλ Παππά	11,068	217.54	50.9	8
<b>Άθροισμα</b>	<b>19,053</b>	<b>336.35</b>	<b>56.65</b>	<b>16</b>

# Στατιστικά Στοιχεία (Πρόταση 2)

ΟΤΑ	ΜΟΝΙΜΟΣ ΠΛΗΘΥΣΜ	ΚΑΘΑΡΗ ΕΚΤΑΣΗ	ΠΥΚΝΟΤΗΤ Α	ΤΟΠ ΔΙΑΜΕΡΙΣ
-----	-----------------	---------------	------------	--------------

Νέας Ζίχνης (2 συνενούμενοι δήμοι)

Αλιστράτης	3,944	129.35	30.4	6
Νέας Ζίχνης	9,869	273.15	36.0	14
<b>Άθροισμα</b>	<b>13,813</b>	<b>402.51</b>	<b>34.32</b>	<b>20</b>

Αμφίπολης (4 συνενούμενοι δήμοι)

Ροδολίβους	3,150	105.96	29.7	3
Κορμίστας	3,043	73.96	40.9	4
Αμφίπολης	3,047	151.11	20.0	4
Πρώτης	2,620	79.04	33.1	3
<b>Άθροισμα</b>	<b>11,860</b>	<b>410.07</b>	<b>28.92</b>	<b>14</b>

Καπετάν Μητρούσιου (3 συνενούμενοι δήμοι)

Σκοτούσσης	5,181	99.43	52.1	6
Λευκώνα	3,751	68.25	55.0	3
Κάτω Μητρουσίου	6,140	87.06	70.2	6
<b>Άθροισμα</b>	<b>15,072</b>	<b>254.74</b>	<b>59.17</b>	<b>15</b>



# Στατιστικά Στοιχεία (Πρόταση 2)

ΟΤΑ	ΜΟΝΙΜΟΣ ΠΛΗΘΥΣΜ	ΚΑΘΑΡΗ ΕΚΤΑΣΗ	ΠΥΚΝΟΤΗΤ Α	ΤΟΠ ΔΙΑΜΕΡΙΣ
-----	-----------------	---------------	------------	--------------

## ΤΡΙΚΑΛΩΝ

Τρικκαίων (6 συνενοούμενοι δήμοι)

Κόζιακα	2,503	59.19	42.3	5
Καλλιθένδρου	2,311	21.83	105.8	4
Φαλωρείας	3,946	76.33	51.7	5
Τρικκαίων	57,914	68.96	836.8	1
Μεγάλων Καλυβίων	3,021	44.81	66.6	3
Εστιαιώτιδας	2,927	39.76	73.6	4
<b>Άθροισμα</b>	<b>72,622</b>	<b>310.88</b>	<b>233.60</b>	<b>22</b>

Πινδέων (7 συνενοούμενοι δήμοι)

Πύλης	4,015	100.08	40.1	7
Πιαλείων	3,507	52.52	66.8	5
Μυροφύλλου	575	32.93	17.5	1
Νεράιδας	341	58.89	5.8	4
Πυνδαίων	1,187	166.22	7.1	9
Γόμφων	4,901	58.46	83.8	6
Αιθήκων	1,360	279.83	4.9	11
<b>Άθροισμα</b>	<b>15,886</b>	<b>748.91</b>	<b>21.21</b>	<b>43</b>

Καστανιάς (4 συνενοούμενοι δήμοι)

Μαλακασίου	1,063	157.53	6.7	5
Κλεινοβού	1,820	180.73	10.1	6
Καστανιάς	1,116	149.81	7.4	5
Ασπροποτάμου	103	297.08	0.3	8
<b>Άθροισμα</b>	<b>4,102</b>	<b>785.15</b>	<b>5.22</b>	<b>24</b>

Καλαμπάκας (2 συνενοούμενοι δήμοι)

Καλαμπάκας	11,347	277.01	41.0	9
Βασιλικής	2,350	41.77	56.3	3
<b>Άθροισμα</b>	<b>13,697</b>	<b>318.78</b>	<b>42.97</b>	<b>12</b>

Φαρκαδόνας (3 συνενοούμενοι δήμοι)

Φαρκαδόνας	6,755	218.61	30.7	8
Πελλιναίων	2,921	62.92	46.2	5

## Στατιστικά Στοιχεία (Πρόταση 2)

ΟΤΑ	ΜΟΝΙΜΟΣ ΠΛΗΘΥΣΜ	ΚΑΘΑΡΗ ΕΚΤΑΣΗ	ΠΥΚΝΟΤΗΤ Α	ΤΟΠ ΔΙΑΜΕΡΙΣ
Οιχαλίας (Νεοχωρίου)	5,457	85.45	63.7	5
<b>Άθροισμα</b>	<b>15,133</b>	<b>366.99</b>	<b>41.24</b>	<b>18</b>

Καλαμπάκας (4 συνενούμενοι δήμοι)

Χασίων	3,518	291.75	12.1	8
Παραληθαίων	3,097	98.05	31.6	5
Παληοκάστρου	3,098	197.88	15.7	7
Τυμφαίων	1,536	262.52	5.9	7
<b>Άθροισμα</b>	<b>11,249</b>	<b>850.21</b>	<b>13.23</b>	<b>27</b>

# Στατιστικά Στοιχεία (Πρόταση 2)

ΟΤΑ	ΜΟΝΙΜΟΣ ΠΛΗΘΥΣΜ	ΚΑΘΑΡΗ ΕΚΤΑΣΗ	ΠΥΚΝΟΤΗΤ Α	ΤΟΠ ΔΙΑΜΕΡΙΣ
-----	-----------------	---------------	------------	--------------

## ΦΘΙΩΤΙΔΟΣ

Λαμιέων (4 συνενούμενοι δήμοι)

Γοργοποτάμου	3,886	156.98	24.7	11
Λαμιέων	62,452	412.15	151.0	13
Λειανοκλαδίου	2,963	80.21	36.9	5
Παύλιανης	287	38.45	7.5	1
<b>Άθροισμα</b>	<b>69,588</b>	<b>687.79</b>	<b>101.18</b>	<b>30</b>

Αμφίκλειας (3 συνενούμενοι δήμοι)

Αμφίκλειας	4,676	229.37	20.4	6
Τιθορέας	4,506	149.59	30.1	5
Ελάτειας	3,842	154.36	24.9	5
<b>Άθροισμα</b>	<b>13,024</b>	<b>533.32</b>	<b>24.42</b>	<b>16</b>

Αταλάντης (4 συνενούμενοι δήμοι)

Οπουντίων	3,853	129.53	29.7	2
Μαλεσίνης	4,993	103.71	48.1	2
Αταλάντης	9,584	304.10	31.5	7
Δαφνουσίων	3,988	77.37	51.5	3
<b>Άθροισμα</b>	<b>22,418</b>	<b>614.72</b>	<b>36.47</b>	<b>14</b>

Δομοκού (3 συνενούμενοι δήμοι)

Δομοκού	5,358	346.13	15.5	16
Ξυνιάδος	3,482	206.82	16.8	8
Θεσσαλιώτιδος	4,359	154.92	28.1	8
<b>Άθροισμα</b>	<b>13,199</b>	<b>707.87</b>	<b>18.65</b>	<b>32</b>

Τυμφρηστού (3 συνενούμενοι δήμοι)

Μακρακώμης	5,869	271.19	21.6	14
Τυμφρηστού	433	28.68	15.1	1
Αγίου Γεωργίου Τυμφρηστού	2,080	157.06	13.2	12
<b>Άθροισμα</b>	<b>8,382</b>	<b>456.93</b>	<b>18.34</b>	<b>27</b>

Μαλιακού (3 συνενούμενοι δήμοι)

## Στατιστικά Στοιχεία (Πρόταση 2)

ΟΤΑ	ΜΟΝΙΜΟΣ ΠΛΗΘΥΣΜ	ΚΑΘΑΡΗ ΕΚΤΑΣΗ	ΠΥΚΝΟΤΗΤ Α	ΤΟΠ ΔΙΑΜΕΡΙΣ
Μώλου	5,926	147.41	40.2	9
Καμένων Βούρλων	4,785	117.50	40.7	3
Αγίου Κωνσταντίνου	3,221	72.23	44.6	2
<b>Άθροισμα</b>	<b>13,932</b>	<b>337.13</b>	<b>41.32</b>	<b>14</b>

Στυλίδος (3 συνενούμενοι δήμοι)

Πελασγίας	3,027	128.30	23.6	4
Στυλίδος	6,703	202.48	33.1	6
Εχιναίων	4,388	133.05	33.0	6
<b>Άθροισμα</b>	<b>14,118</b>	<b>463.82</b>	<b>30.44</b>	<b>16</b>

Σπερχειάδας (2 συνενούμενοι δήμοι)

Σπερχειάδος	9,530	379.47	25.1	22
Υπάτης	5,351	257.38	20.8	16
<b>Άθροισμα</b>	<b>14,881</b>	<b>636.85</b>	<b>23.37</b>	<b>38</b>



**ΕΛΛΗΝΙΚΗ ΔΗΜΟΚΡΑΤΙΑ**

**Υπουργείο Εσωτερικών, Αποκέντρωσης  
και Ηλεκτρονικής Διακυβέρνησης**

Βασ. Σοφίας 15, 10674 Αθήνα, τηλ: 2131313000, fax: 2103625228  
info@ypes.gr, www.ypes.gr